

POHJOIS-LAPIN MAAKUNTAKAAVA 2040

Vaikutustenarviointitaulukko (merkinnät ja määräykset) 12.11.2018



LAPIN LIITTO
ROVANIEMI 2018



KOKO MAAKUNTAKAAVA-ALUETTA KOSKEVA MÄÄRÄYS	IHMISTEN ELINOLOIHIN JA ELINYMPÄRISTÖÖN	MAA- JA KALLIOPERÄÄN SEKÄ PINTA- JA POHJAVETEEN	KASVI- JA ELÄINLAJEIHIN, LUONNON MONIMUOTOISUUTEEN JA LUONNONARVOIHIN	ALUE- JA YHDYSKUNTARAKENTEeseen, YHDYSKUNTA- JA ENERGIATALOUTEEN SEKÄ LIIKENTEeseen	KAUPUNKIKUVAAN, MAISEMAAN, KULTTUURIPERINTÖÖN JA RAKENNETTUUN YMPÄRISTÖÖN	ILMASTONMUUTOKSEEN	ALUE- JA YHTEISKUNTATALOUTEEN	SAAMELAIS-KULTTUURIIN
<p><i>Alueidenkäyttöä ja toimintoja suunniteltaessa tulee edistää yhdyskuntarakenteen eheyttämistä, elinympäristön laadun parantamista sekä joukkoliikenteen ja kevyen liikenteen edellytysten kehittämistä. Suunnittelussa on kiinnitettävä huomiota alueen erityisolosuhteisiin.</i></p>	<p>+ Turvaa palveluiden saavutettavuuden + Tasa-arvoistaa liikkumismahdollisuuksia + Lisää elinympäristön viihtyisyyttä + Lisää kevyen liikenteen käyttöä ja parantaa liikkumisturvallisuutta</p>	<p>+ Parantamis- ja eheyttämistoimet edistävät yleensä myös pohja- ja pintavesien suojelua (esim. hulevesien hallittu johtaminen, jätevesijärjestelmän parantaminen, päästöjen väheneminen)</p>	<p>+ Huolellisesti suunniteltuna tukee luonnon monimuotoisuuden ja luonnonympäristön säilymistä + Rakentamisen ulkopuolelle jäävillä alueilla voidaan säilyttää ja lisätä luonnon monimuotoisuutta + Eheytyvillä alueilla ympäristörakentamisen ja ympäristönhoidon määrä kasvaa ja laatu paranee - Yhdyskuntarakenteen eheyttämisellä voi olla paikallisia negatiivisia vaikutuksia luonnon monimuotoisuuteen</p>	<p>+ Eheyttää alue- ja yhdyskuntarakennetta + Parantaa joukkoliikenteen ja kevyen liikenteen kehittämismahdollisuuksia ja toimintaedellytyksiä + Vähentää liikenteen tarvetta erityisesti henkilöautoliikenteen osalta + Energiankäytön hyötysuhde paranee</p>	<p>+ Huolellisesti suunniteltuna tukee maisema-arvojen ja kulttuuriperinnön säilymistä + Huolellisesti suunniteltuna luodaan uutta kulttuuriympäristöä ja ajallista kerroksellisuutta + Eheytyvillä alueilla vanhalle rakennuskannalle voidaan löytää uusia käyttömuotoja, jolloin rakennuskulttuuriin liittyvää kulttuuriperintöä voidaan säilyttää</p>	<p>+ Eheyttää nykyisiä rakentamisalueita, henkilöautoliikenteen tarve vähenee</p>	<p>+ Tukee taloudellista kasvua ja elinkeinoelämän kehittymistä + Yhdyskuntarakenteen eheytymisellä on pitkäaikaisia positiivisia alue- ja yhteiskuntataloudellisia vaikutuksia (muun muassa pienentyvät kuljetuskustannukset, infrastruktuurin rakentamisen kustannussäästöt) + Alueen tuottavuus kohoa + Palvelujen käyttö lisääntyy</p>	<p>+ Turvaa palveluiden saavutettavuuden + Tasa-arvoistaa liikkumismahdollisuuksia + Lisää elinympäristön viihtyisyyttä + Lisää kevyen liikenteen käyttöä ja parantaa liikkumisturvallisuutta</p>
<p><i>Saamelaiden kotiseutualueella alueidenkäytön suunnittelussa turvataan saamelaisille alkuperäiskansana oikeus ylläpitää ja kehittää omaa kieltään ja kulttuuriaan.</i></p>	<p>+ Turvaa saamelaisen elinympäristön säilymistä</p>	<p>/</p>	<p>/</p>	<p>/</p>	<p>+ Turvaa saamelaiden maiseman ja rakennetun ympäristön säilymistä ja kehittämistä</p>	<p>/</p>	<p>+Edistää saamelaiskulttuurille ominaisten elinkeinojen toimintaedellytyksiä</p>	<p>+Turvaa saamelaiden oikeutta ylläpitää ja kehittää omaa kieltään ja kulttuuriaan +Edistää ja painottaa saamelaiskulttuurin merkitystä alueiden- ja maankäytön suunnittelussa</p>

KOKO MAAKUNTAKAAVA-ALUETTA KOSKEVA MÄÄRÄYS	IHMISTEN ELINOLOIHIN JA ELINYMPÄRISTÖÖN	MAA- JA KALLIOPERÄÄN SEKÄ PINTA- JA POHJAVETEEN	KASVI- JA ELÄINLAJEIHIN, LUONNON MONIMUOTOISUUTEEN JA LUONNONARVOIHIN	ALUE- JA YHDYSKUNTARAKENTEeseen, YHDYSKUNTA- JA ENERGIATALOUTEEN SEKÄ LIIKENTEeseen	KAUPUNKIKUVAAN, MAISEMAAN, KULTTUURIPERINTÖÖN JA RAKENNETTUUN YMPÄRISTÖÖN	ILMASTONMUUTOKSEEN	ALUE- JA YHTEISKUNTATALOUTEEN	SAAMELAIS-KULTTUURIIN
<i>Alueidenkäytön suunnittelussa on otettava huomioon maapuolustuksen ja rajavalvonnan tarpeet ja turvattava niille riittävät alueelliset toimintaedellytykset.</i>	+ Turvaa maanpuolustuksen toimivuuden ja lisää yhteiskunnan turvallisuutta	- Maa- ja kallioperän sekä pinta- ja pohjavesien tila voi heiketä ampuma- ja harjoitustoiminnan myötä	- Ampuma- ja harjoitusalueilla luonnon monimuotoisuus ja luonnonarvot voivat heiketä	- Puolustusvoimien toiminta lisää liikennettä		- Puolustusvoimien toiminta lisää liikennettä ja kasvihuonepäästöjä	+Turvaa puolustusvoimien roolin merkittävänä työllistäjänä	
<i>Kaava-alueella seudullisesti merkittävän vähittäiskaupan suuryksikön koon alaraja on 4 000 k-m2.</i>	+ Kaupan sijoittamisen ohjaaminen ja alarajojen osoittaminen tukee keskustojen kehittämistä			+ Suuntaa kaupan sijoittamista ja rakentamista yhdyskuntarakennetta ehyttävästi	+ Tukee osaltaan hyvää kaupunkikuvaa ja keskustojen elinvoimaisuutta	+ Kaupan sijoittamisen ohjaaminen ja alarajojen osoittaminen ehyttää yhdyskuntarakennetta, vähentää liikenteen tarvetta ja ehkäisee täten ilmastonmuutosta	+ Vireät keskustat ja toimiva yhdyskuntarakenne lisäävät koko maakunnan vetovoimaisuutta	
<i>Ranta-alueilla taajamatoimintojen alueiden (A), keskuskyläen (at/ats), ja keskustatoimintojen kohteiden (c) sekä palvelujen alueiden ja rajakauppakyläen (p) ulkopuolella vapaan rantaviivan osuus tulee olla vähintään puolet muunnetusta rantaviivasta. Pysyvän asutuksen sijoittamista tulee edistää olemassa olevaa rakennetta täydentäen. Ranta-alueilla tulee turvata rannan suuntainen kulkuyhteys.</i>	+Viihtyisyys, virkistysmahdollisuudet ja matkailullinen vetovoima säilyvät + jokamiehenoikeuksien käyttömahdollisuudet säilyvät	+ Hillitsee vesien kuormitusta - Voi lisätä rantojen kulumista	+ Turvaa rakentamattoman ranta-alueen säilymisen ja tukee luonnon monimuotoisuuden säilymistä	+ Suuntaa rakentamista yhdyskunta- ja kylärakennetta ehyttävästi - Toisaalta hajauttaa rantarakentamista	+ Rakentamattomien ranta-alueiden säilyvyys taataan + Oikeudet ranta-alueiden yhteiseen käyttöön mahdollistetaan	+ Varautuu osaltaan tulevaisuuden tulvariskiä + Ehyttää nykyisiä rakentamisalueita, henkilöautoliikenteen tarve vähenee	+ Tukee taajamien ja kyläen elinvoimaisuutta + Tukee osaltaan matkailun kehittämistä	+Viihtyisyys, virkistysmahdollisuudet ja matkailullinen vetovoima säilyvät + jokamiehenoikeuksien käyttömahdollisuudet säilyvät

KOKO MAAKUNTAKAAVA-ALUETTA KOSKEVA MÄÄRÄYS	IHMISTEN ELINOLOIHIN JA ELINYMPÄRISTÖÖN	MAA- JA KALLIOPERÄÄN SEKÄ PINTA- JA POHJAVETEEN	KASVI- JA ELÄINLAJEIHIN, LUONNON MONIMUOTOISUUTEEN JA LUONNONARVOIHIN	ALUE- JA YHDYSKUNTARAKENTEeseen, YHDYSKUNTA- JA ENERGIATALOUTEEN SEKÄ LIIKENTEeseen	KAUPUNKIKUVAAN, MAISEMAAN, KULTTUURIPERINTÖÖN JA RAKENNETTUUN YMPÄRISTÖÖN	ILMASTONMUUTOKSEEN	ALUE- JA YHTEISKUNTATALOUTEEN	SAAMELAIS-KULTTUURIIN
<p><i>Maankäytön suunnittelussa on alueen erityispiirteisiin tukeutuen otettava huomioon arvokkaat luonnonympäristöt, arvokkaat maisema-alueet, rakennetut kulttuuriympäristöt, saamelaisen kulttuuriympäristön erityispiirteet ja arkeologinen kulttuuriperintö sekä kiinnitettävä erityistä huomiota rakennetun ympäristön laatuun. Suunnittelussa on huolehdittava valtakunnallisesti arvokkaiden kulttuuriympäristöjen ja luonnonperinnön arvojen turvaamisesta sekä edistettävä luonnon monimuotoisuuden kannalta arvokkaiden alueiden ja ekologisten yhteyksien säilymistä.</i></p>	<p>+ Asumisviihtyisyys ja matkailullinen vetovoima kasvavat + Vaikuttaa myönteisesti asukkaiden juurtumiseen alueelle + Ylläpitää arvokkaiden ympäristöjen arvostusta + Lisää alueen vetovoimaisuutta</p>	<p>+ Suojaa myös maa- ja kallioperäkohteita sekä pohja- ja pintavesiä</p>	<p>+ Luonnonympäristön ja perinnebiotooppien säilymismahdollisuudet paranevat + Säilyttää arvokkaita ympäristökokonaisuuksia + Edistää luonnon monimuotoisuuden säilymistä</p>	<p>+ Säilyttää arvokkaita ympäristökokonaisuuksia + Turvaa alueen historiallisen kerroksellisuuden ominaispiirteiden säilymistä + Yhdyskuntarakenteen ja aluerakenteen kehittämisessä - Voi osaltaan hajauttaa yhdyskuntarakennetta ja nostaa yhdyskuntatalouden kustannuksia</p>	<p>+ Vanhalle rakennuskannalle voidaan löytää uusia käyttömuotoja, jolloin kaupunkikuvalliset ja maisemalliset muutokset ovat vähäisiä ja rakennuskulttuuriin liittyvää perintöä voidaan säilyttää + Rakentamisen keskittyminen nykyisen yhdyskuntarakenteen yhteyteen tukee rakenteen ulkopuolisten alueiden maisemakuvan säilymistä + Arvokkaiden maisema-alueiden osoittamisella vaikutetaan kulttuuriperinnön säilymiseen ja alueisiin kohdistuvien muun maankäytön aiheuttamien vaikutusten hallintaan</p>		<p>+ Tukee osaltaan matkailun kehittämistä + Ylläpitää ja lisää maakunnan vetovoimaisuutta + Edistää poronhoidon toimintaedellytyksiä</p>	<p>+ Turvaa saamelaiskulttuurille tärkeää kulttuuriympäristöä + Asumisviihtyisyys ja matkailullinen vetovoima kasvavat + Vaikuttaa myönteisesti asukkaiden juurtumiseen alueelle + Ylläpitää arvokkaiden ympäristöjen arvostusta + Lisää alueen vetovoimaisuutta + Edistää poronhoidon toimintaedellytyksiä</p>

KOKO MAAKUNTA-ALUETTA KOSKEVA MÄÄRÄYS	IHMISTEN ELINOLOIHIN JA ELINYMPÄRISTÖÖN	MAA- JA KALLIOPERÄÄN SEKÄ PINTA- JA POHJAVETEEN	KASVI- JA ELÄINLAJEIHIN, LUONNON MONIMUOTOISUUTEEN JA LUONNONARVOIHIN	ALUE- JA YHDYSKUNTARAKENTEeseen, YHDYSKUNTA- JA ENERGIATALOUTEEN SEKÄ LIIKENTEeseen	KAUPUNKIKUVAAN, MAISEMAAN, KULTTUURIPERINTÖÖN JA RAKENNETTUUN YMPÄRISTÖÖN	ILMASTONMUUTOKSEEN	ALUE- JA YHTEISKUNTATALOUTEEN	SAAMELAIS-KULTTUURIIN
<i>Maisemallisesti herkillä alueilla, kuten jokien ja järvien rannoilla ja arvokkaimmilla vaara- ja tunturialueilla sekä pääteiden, matkailupalvelualueiden, retkeilyreittien ja taajamien läheisissä metsissä metsänkäsitteilytoimenpiteet on suunniteltava huolellisesti ottaen huomioon maiseman ominaispiirteet ja pyrittävä välttämään suuria muutoksia.</i>	+ Vaikuttaa myönteisesti elinoloihin ja asumisviihtyvyyteen + Matkailullinen vetovoima säilyy	+ Suojaa myös maa- ja kallioperäkohteita sekä pohja- ja pintavesiä - Voi rajoittaa luonnonvarojen hyödyntämistä	+ Ehkäisee eroosiota + Parantaa ranta-alueiden metsäisten luontotyyppien ja suojametsien säilymisedellytyksiä	+ Ohjaa suunnittelua + Tukee vetovoimaisen alue- ja yhdyskuntarakenteen säilymistä ja kehittymistä	+ Turvaa maisemakuvaa ja ehkäisee eroosiota etenkin ranta- ja rinne-alueilla	+ Ehkäisee eroosiota	+ Tukee osaltaan alueen matkailullisen vetovoiman säilymistä + Edistää poronhoidon toimintaedellytyksiä	+ Vaikuttaa myönteisesti elinoloihin ja asumisviihtyvyyteen + Matkailullinen vetovoima säilyy + Edistää poronhoidon toimintaedellytyksiä
<i>Rakennuksia tai muita huomattavia rakenteita ei tule suunnitella sijoitettavaksi maisemallisesti arvoille paikoille, kuten kapeisiin niemiin kärkiin ja kannaksille sekä rantamaisemaa hallitsevien kumpareiden huipulle.</i>	+ Virkistysmahdollisuudet ja matkailullinen vetovoima säilyvät -Voi rajoittaa rakentamista	+ Suojaa myös maa- ja kallioperäkohteita sekä pohja- ja pintavesiä	+ Edistää maisemallisesti arkojen kohteiden säilymistä luonnontilaisena ja sitä kautta ylläpitää luonnon monimuotoisuutta	+ Tukee vetovoimaisen alue- ja yhdyskuntarakenteen säilymistä ja kehittymistä - Voi osaltaan hajauttaa yhdyskuntarakennetta ja nostaa yhdyskuntatalouden kustannuksia	+ Tukee maiseman ominais- ja erityispiirteiden säilymistä ja turvaa maisemakuvaa haittatekijöiltä + Maisemallisesti arvokkaiden alueiden säilymismahdollisuudet paranevat		+ Tukee osaltaan alueen matkailullisen vetovoiman säilymistä	+ Virkistysmahdollisuudet ja matkailullinen vetovoima säilyvät -Voi rajoittaa rakentamista
<i>Maankäytön suunnittelussa on huolehdittava maa- ja metsätalouden kannalta merkittävien yhtenäisten pelto- ja metsäalueiden sekä saamelaiskulttuurin ja -elinkeinojen sekä poronhoidon kannalta merkittävien yhtenäisten alueiden säilymisestä</i>	+ Säilyttää alueiden erityisluonteen ja lisää alueen ihmisten elinympäristön viihtyisyyttä + Tukee maaseutuelinkeinojen jatkuvuutta + Turvaa ruuantuotannon säilymistä myös poikkeusoloja varten	+ Suojaa myös maa- ja kallioperäkohteita sekä pohja- ja pintavesiä	+ Ylläpitää maaseutuympäristön kulttuurivaikutteista ympäristöä ja monimuotoisuutta + Ylläpitää ekologisia yhteyskäytäviä	+ Tukee vetovoimaisen alue- ja yhdyskuntarakenteen säilymistä ja kehittymistä - Voi osaltaan hajauttaa yhdyskuntarakennetta ja nostaa yhdyskuntatalouden kustannuksia	+ Tukee maiseman ja kulttuuriperinnön säilymismahdollisuuksia + Rakentamisen maisemaan sovitukseen kiinnitetään huomiota			+ Edistää saamelaiskulttuurin ja saamelaisille perinteisten elinkeinojen säilymistä

KOKO MAAKUNTAKAAVA-ALUETTA KOSKEVA MÄÄRÄYS	IHMISTEN ELINOLOIHIN JA ELINYMPÄRISTÖÖN	MAA- JA KALLIOPERÄÄN SEKÄ PINTA- JA POHJAVETEEN	KASVI- JA ELÄINLAJEIHIN, LUONNON MONIMUOTOISUUTEEN JA LUONNONARVOIHIN	ALUE- JA YHDYSKUNTARAKENTEeseen, YHDYSKUNTA- JA ENERGIATALOUTEEN SEKÄ LIIKENTEeseen	KAUPUNKIKUVAAN, MAISEMAAN, KULTTUURIPERINTÖÖN JA RAKENNETTUUN YMPÄRISTÖÖN	ILMASTONMUUTOKSEEN	ALUE- JA YHTEISKUNTATALOUTEEN	SAAMELAIS-KULTTUURIIN
<i>Tuulivoimalat tulee sijoittaa keskitetysti usean tuulivoimalan yksiköihin. Kunnan kaavoituksessa ja muussa alueidenkäytön suunnittelussa on otettava huomioon tuulivoiman rakentamisen vaikutukset maisemaan, asutukseen, loma-asutukseen, linnustoon ja muuhun elämistöön, luontoon ja kulttuuriperintöön sekä lievennettävä haitallisia vaikutuksia. Tuulivoimaloiden suunnittelussa on turvattava puolustusvoimien toimintaedellytykset sekä selvitettävä ja otettava huomioon tuulivoimaloiden vaikutukset tutkajärjestelmiin, puolustusvoimien radioyhteyksiin ja muihin viestintäjärjestelmiin.</i>	+ Lisää viihtyisyyttä ja virkistysmahdollisuuksien säilymistä + / - Vaikuttaa eri elinkeinojen toimintaedellytyksiin	+ Keskitäminen vähentää haitallisia vaikutuksia maa- ja kallioperään	+ Pyrkii vähentämään luonnonarvoihin kohdistuvia haitallisia vaikutuksia + Keskitetty sijoittaminen säästää rakentamiselle herkimät alueet voimaloilta vapaana	+ Keskitetty sijoittaminen usein taloudellisesti perusteltua + Edistää uusiutuvan energian käyttöä - Voi estää tuulivoimatuotannon sijoittumisen tuulivoimatuotannon kannalta suotuisimmille alueille	+ Parantaa maiseman ja kulttuuriperinnön säilymismahdollisuuksia Hankkeiden yhteisvaikutukset saattavat olla merkittäviä	+ Tuulivoiman käyttö hillitsee ilmastonmuutosta	+ Keskitetty sijoittaminen yleensä taloudellisesti perusteltua	
<i>Tuulivoimaloita ja muita korkeita rakenteita suunniteltaessa on otettava huomioon lentoesteiden korkeusrajoitukset.</i>	+ Lisää elinympäristöjen turvallisuutta			- Voi estää tuulivoimatuotannon sijoittumisen tuulivoimatuotannon kannalta suotuisimmille alueille			- Voi aiheuttaa verotulojen menetyksiä kunnille	


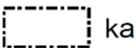
KOKO MAAKUNTA-AVA-ALUETTA KOSKEVA MÄÄRÄYS	IHMISTEN ELINOLOIHIN JA ELINYMPÄRISTÖÖN	MAA- JA KALLIOPERÄÄN SEKÄ PINTA- JA POHJAVETEEN	KASVI- JA ELÄINLAJEIHIN, LUONNON MONIMUOTOISUUTEEN JA LUONNONARVOIHIN	ALUE- JA YHDYSKUNTARAKENTEeseen, YHDYSKUNTA- JA ENERGIALOUTEEN SEKÄ LIIKENTEeseen	KAUPUNKIKUVAAN, MAISEMAAN, KULTTUURIPERINTÖÖN JA RAKENNETTUUN YMPÄRISTÖÖN	ILMASTONMUUTOKSEEN	ALUE- JA YHTEISKUNTALOUTEEN	SAAMELAIS-KULTTUURIIN
<p><i>Poronhoitoalueella on turvattava poronhoidon ja muiden luontaiselinkeinojen alueidenkäytölliset toiminta- ja kehittämisedellytykset. Poronhoitoon olennaisesti vaikuttavaa alueiden käyttöä suunniteltaessa on otettava huomioon poronhoidolle tärkeät alueet. Valtion maiden osalta on neuvoteltava asianomaisen paliskunnan edustajien kanssa.</i></p>	<p>+ Parantaa erityisesti syrjäseutujen asutukselle tärkeiden elinkeinojen säilymismahdollisuuksia + Poro- ja luontaiselinkeinot, virkistys- ja matkailutoiminta hyötyvät - Voi lisätä maankäyttökonflikteja - Voi haitata metsätaloutta</p>	<p>- Voi rajoittaa geologisten luonnonvarojen hyödyntämistä</p>	<p>+ Luonnonmukaisuus ja monimuotoisuus hyötyvät porotaloutta huomioon ottavista toimenpiteistä. Tukee luontaiselinkeinoon ja siihen liittyvän luonnon monimuotoisuuden säilymistä</p>	<p>+ Poro- ja luontaiselintalouteen kuuluvan asutuksen säilymisedellytykset paranevat - Metsätalouden tuotto voi vähentyä</p>	<p>+ Tukee poronhoitoon ja luontaiselinkeinoihin liittyvän kulttuuriperinnön säilymistä</p>	/	<p>+ Poronhoidolla ja luontaiselinkeinoilla positiivisia vaikutuksia alue- ja yhteiskuntalouteen (muun muassa työllistämisaikutukset, kerrannaisvaikutukset) - Voi vaikuttaa negatiivisesti muiden elinkeinojen kehittämiseen</p>	<p>+ Parantaa saamelaiskulttuurin tärkeiden elinkeinojen säilymismahdollisuuksia + Poro- ja luontaiselinkeinot, virkistys- ja matkailutoiminta hyötyvät</p>

KOKO MAAKUNTAKAAVA-ALUETTA KOSKEVA MÄÄRÄYS	IHMISTEN ELINOLOIHIN JA ELINYMPÄRISTÖÖN	MAA- JA KALLIOPERÄÄN SEKÄ PINTA- JA POHJAVETEEN	KASVI- JA ELÄINLAJEIHIN, LUONNON MONIMUOTOISUUTEEN JA LUONNONARVOIHIN	ALUE- JA YHDYSKUNTARAKENTEeseen, YHDYSKUNTA- JA ENERGIATALOUTEEN SEKÄ LIIKENTEeseen	KAUPUNKIKUVAAN, MAISEMAAN, KULTTUURIPERINTÖÖN JA RAKENNETTUUN YMPÄRISTÖÖN	ILMASTONMUUTOKSEEN	ALUE- JA YHTEISKUNTA-TALOUTEEN	SAAMELAIS-KULTTUURIIN
<p><i>Maankäytön suunnittelussa on varauduttava sään ääri-ilmiöihin ja tulviin sekä ilmastonmuutoksen vaikutuksiin. Tulva-, sortuma- ja vyörymävaara-alueet on osoitettava yleis- ja asemakaavoissa joko alueina tai rakentamisrajoituksina. Rakennuspaikkoja ei saa suunnitella sijoitettavaksi alueille, joilla on tulvan, sortuman tai vyörymän vaaraa. Tästä voidaan poiketa vain, jos tarve- ja vaikutusselvityksiin perustuen osoitetaan, että tulvariskit pystytään hallitsemaan ja että rakentaminen on kestävä kehityksen mukaista. Maankäytön suunnittelussa tulee ottaa huomioon tulvariskialueet ja tulvien hallintasuunnitelmat.</i></p>	<p>+ Turvallisuus kasvaa + Vähentää tulvavahinkoja - Voi vaikeuttaa ranta-alueiden hyödyntämistä rakentamisessa ja elinkeinotoiminnassa</p>	<p>+ Rakentamisen rajoittaminen suojaa osaltaan myös maaperää sekä pohja- ja pintavesiä + Hulevesien hallintasuunnitelmat vähentävät taajamatulvariskia ja voivat ehkäistä vesien kuormittamista</p>	<p>+ Turvaa luonnollisten tulva-alueiden säilymistä ja niille tyypillisen luonnonympäristön - Tulvasuojelun rakenteilla voi olla luonnon monimuotoisuutta paikallisesti heikentäviä vaikutuksia</p>	<p>+ Tieto rakentamisedellytyksistä kasvaa + Vältetään yhdyskuntataloudellisia korjaus- ja korvauskustannuksia - Rakentaminen ranta-alueille estyy tulvariskialueilla - Voi osaltaan hajauttaa yhdyskuntarakennetta ja nostaa yhdyskuntatalouden kustannuksia - Voi lisätä liikkumisen tarvetta rakenteen hajautuessa</p>	<p>+ Turvaa luonnollisten tulva-alueiden säilymistä ja vältytään maisemaan sopimattomilta tulvaperineiltä +/- Jyrkille rinnealueille ei voida rakentaa</p>	<p>+ Varautuu tulevaisuuden tulvariskisiin +/- Tulvahallinnassa käytettävien ratkaisujen ilmasto- ja vaikutukset riippuvat toteutettavista hallintakeinoista</p>	<p>+ Rakentamisen ohjaamisella rakentamiskelpoisille alueille ja tulvahallinnalla saadaan aikaiseksi merkittäviä alue- ja yhteiskuntataloudellisia säästöjä pitkällä aikavälillä</p>	<p>+ Turvallisuus kasvaa + Vähentää tulvavahinkoja - Voi vaikeuttaa ranta-alueiden hyödyntämistä rakentamisessa ja elinkeinotoiminnassa</p>

KOKO MAAKUNTAKAAVA-ALUETTA KOSKEVA MÄÄRÄYS	IHMISTEN ELINOLOIHIN JA ELINYMPÄRISTÖÖN	MAA- JA KALLIOPERÄÄN SEKÄ PINTA- JA POHJAVETEEN	KASVI- JA ELÄINLAJEIHIN, LUONNON MONIMUOTOISUUTEEN JA LUONNONARVOIHIN	ALUE- JA YHDYSKUNTARAKENTEeseen, YHDYSKUNTA- JA ENERGIATALOUTEEN SEKÄ LIIKENTEeseen	KAUPUNKIKUVAAN, MAISEMAAN, KULTTUURIPERINTÖÖN JA RAKENNETTUUN YMPÄRISTÖÖN	ILMASTONMUUTOKSEEN	ALUE- JA YHTEISKUNTA-TALOUTEEN	SAAMELAIS-KULTTUURIIN
<p><i>Suunnittelussa on pyrittävä ehkäisemään melusta, tärinästä ja huonosta ilmanlaadusta aiheutuvia ympäristö- ja terveyshaittoja. Meluhaittojen ehkäisemiseksi ja ympäristön viihtyisyyden turvaamiseksi maankäytön, liikenteen ja rakentamisen suunnittelussa sekä rakentamisen lupamenettelyissä on otettava huomioon valtioneuvoston päätös melutasojen ohjearvoista. Tuulivoimaloiden osalta on otettava huomioon valtioneuvoston asetus tuulivoimaloiden ulkomelutason ohjearvoista. Valtioneuvoston asetus raskaiden aseiden ja räjäytysten melutasoista on otettava huomioon toimintaa harjoitettaessa, maankäyttö- ja rakennuslain (132/1999) mukaisessa alueidenkäytön suunnittelussa sekä ympäristönsuojelulain mukaisessa lupamenettelyssä ja valvonnassa.</i></p>	<p>+ Haitalliset meluvaikutukset vähenevät + Ympäristön terveellisyys ja viihtyisyys paranevat</p>		<p>+ Meluntorjunnalla voidaan ehkäistä ja rajoittaa eläimistöille aiheutuvia häiriöitä</p>	<p>+ Tarkennetut ohjearvot mahdollistavat rakentamisen suuntaamisen muutokset - Yhdyskunta- ja rakennuskustannukset nousevat - Liikenneverkon tarvitsema tilantarve kasvaa</p>	<p>+ Hyvällä suunnittelulla vaikutukset kaupunki- ja maisemakuvaan ovat positiivisia - Vaikutukset kaupunkikuvaan ja maisemaan saattavat olla kielteisiä ja melusteet estävät näkymiä</p>		<p>- Yhdyskunta- ja rakennuskustannukset voivat nousta</p>	<p>+ Haitalliset meluvaikutukset vähenevät + Ympäristön terveellisyys ja viihtyisyys paranevat</p>



KOKO MAAKUNTAKAAVA-ALUETTA KOSKEVA MÄÄRÄYS	IHMISTEN ELINOLOIHIN JA ELINYMPÄRISTÖÖN	MAA- JA KALLIOPERÄÄN SEKÄ PINTA- JA POHJAVETEEN	KASVI- JA ELÄINLAJEIHIN, LUONNON MONIMUOTOISUUTEEN JA LUONNONARVOIHIN	ALUE- JA YHDYSKUNTARAKENTEeseen, YHDYSKUNTA- JA ENERGIATALOUTEEN SEKÄ LIIKENTEeseen	KAUPUNKIKUVAAN, MAISEMAAN, KULTTUURIPERINTÖÖN JA RAKENNETTUUN YMPÄRISTÖÖN	ILMASTONMUUTOKSEEN	ALUE- JA YHTEISKUNTATALOUTEEN	SAAMELAIS-KULTTUURIIN
<p><i>Suunniteltaessa sellaisen alueen käyttöä, jolla on kiinteä muinaisjäännös tai muu arkeologinen kulttuuriperintökohde, on neuvoteltava Museoviraston kanssa sekä varauduttava tarpeellisiin selvityksiin. Ilman muinaismuistolain nojalla annettua lupaa on kiinteän muinaisjäännöksen kaivaminen, peittäminen, muuttaminen, vahingoittaminen, poistaminen ja muu siihen kajoaminen kielletty. Määräys koskee myös vedenalaisia muinaisjäännöksiä.</i></p>	<p>+ Turvaa osaltaan elinympäristön kerroksellisuuden ja monipuolisuuden + Voi turvata samalla virkistysmahdollisuuksia - Voi rajoittaa rakentamista ja aiheuttaa lisäkustannuksia</p>	<p>+ Voi suojata samalla myös maa- ja kallioperäkohteita sekä pohja- ja pintavesiä</p>	<p>+ Voi suojata samalla kohteen luonnonympäristöä</p>	<p>-Voi rajoittaa rakentamista ja aiheuttaa lisäkustannuksia</p>	<p>+ Vaikuttaa positiivisesti kulttuurihistoriallisten kohteiden tuntemukseen ja säilymiseen</p>		<p>-Voi rajoittaa rakentamista ja luonnonvarojen käyttöä sekä aiheuttaa lisäkustannuksia</p>	<p>+ Turvaa saamelaista kulttuuriperintöä</p>
<p><i>Suunniteltaessa suojelualueen tai suojeluohjelmaan kuuluvan alueen käyttöä on neuvoteltava luonnonsuojelusta ja alueen hallinnasta vastaavien viranomaisten kanssa. Natura 2000 -verkostoon sisällytettyihin alueisiin kohdistuvien toimintojen vaikutukset on tarvittaessa arvioitava LSL 65 §:n mukaisesti.</i></p>	<p>+ Turvaa vuorovaikutteisuuden ja luonnonarvojen tunnistamisen sekä edistää osaamista</p>		<p>+ Turvaa luonnonarvojen tunnistamisen ja huomioonottamisen</p>					<p>+ Turvaa luonnonarvojen tunnistamisen ja huomioonottamisen + Edistää saamelaisten perinteisten elinkeinojen ylläpitoa</p>



KOKO MAAKUNTAKAAVA-ALUETTA KOSKEVA MÄÄRÄYS	IHMISTEN ELINOLOIHIN JA ELINYMPÄRISTÖÖN	MAA- JA KALLIOPERÄÄN SEKÄ PINTA- JA POHJAVETEEN	KASVI- JA ELÄINLAJEIHIN, LUONNON MONIMUOTOISUUTEEN JA LUONNONARVOIHIN	ALUE- JA YHDYSKUNTARAKENTEeseen, YHDYSKUNTA- JA ENERGIATALOUTEEN SEKÄ LIIKENTEeseen	KAUPUNKIKUVAAN, MAISEMAAN, KULTTUURIPERINTÖÖN JA RAKENNETTUUN YMPÄRISTÖÖN	ILMASTONMUUTOKSEEN	ALUE- JA YHTEISKUNTA-TALOUTEEN	SAAMELAIS-KULTTUURIIN
<p><i>RAKENTAMISRAJOITUS:</i> <i>Maankäyttö- ja rakennuslain 33 §:n mukainen ehdollinen rakentamisrajoitus on voimassa virkistys- ja suojelualueeksi taikka liikenteen tai teknisen huollon verkostoja tai alueita varten osoitetuilla alueilla (V, L, LL, EN, EJ, ET, SL, Se, SM, SR, SRI, vt, kt, st, yt, voimajohto). Rajoitus laajennetaan koskemaan puolustusvoimien alueita (EP), ampuma- ja harjoitusaluetta (EAH), kaivosalueita (EK), suojavyöhykkeitä (sv), lentoliikenteen varalaskupaikkoja (sv2), melualueita (me ja me1), vesialuetta (W-1) sekä tärkeitä ja vedenhankintaan soveltuvia pohjavesialueita. Rajoitus ei koske tuulivoimaloiden alueita (tv).</i></p>	<p>+ Turvaa virkistysmahdollisuuksia + Turvaa erityisalueiden toimintaa + Turvaa elinkeinotoiminnan ja maanpuolustuksen vaatimien suojavyöhykkeiden säilymistä - Rajoittaa rakentamista, mutta kohtuuton haitta korvataan</p>	<p>+ Edistää pohjaveden suojelua + Mahdollistaa suunnitelmallisen geologisten luonnonvarojen hyödyntämisen</p>	<p>+ Edesauttaa luonnon monimuotoisuuden säilymistä pohjavesialueilla ja virkistysalueilla Ei vaikutuksia luonnonsuojelualueisiin ylitse lainsäädännön</p>	<p>+ Turvaa mahdollisuuden toteuttaa yhdyskunnan toiminnan kannalta tärkeät rakenteet ilman tarpeettomia kustannuksia - Voi osaltaan hajauttaa yhdyskuntarakennetta ja nostaa yhdyskuntatalouden kustannuksia</p>	<p>+ Parantaa luontoalueiden ja kulttuuriperintökohteiden säilymistä</p>		<p>+ Turvaa mahdollisuuden toteuttaa yhdyskunnan toiminnan kannalta tärkeät rakenteet ilman tarpeettomia kustannuksia - Voi osaltaan nostaa alue- ja yhteiskuntatalouden kustannuksia yhdyskuntarakenteen hajautumisen myötä</p>	


MAANKÄYTTÖLUOKKA maankäyttöluokka	MUUTOKSET		VAIKUTUKSET							
	NYKYISEEN MAANKÄYTTÖÖN	MAAKUNTA-KAAVAAN	IHMISTEN ELINOLOIHIN JA ELINYMPÄRISTÖÖN	MAA- JA KALLIOPERÄÄN SEKÄ PINTA- JA POHJAVETEEN	KASVI- JA ELÄINLAJEIHIN, LUONNON MONIMUOTOISUUTEEN JA LUONNONARVOIHIN	ALUE- JA YHDYSKUNTARAKENTEES EEN, YHDYSKUNTA- JA ENERGIATALOUTEEN SEKÄ LIIKENTEeseen	KAUPUNKIKUVAAN, MAISEMAAN, KULTTUURIPERINTÖÖN JA RAKENNETTUUN YMPÄRISTÖÖN	ILMASTONMUUTOKSEEN	ALUE- JA YHTEISKUNTATALOUTEEN	SAAMELAISKULTTUURIIN
KEHITTÄMISPERIAATEMERKINNÄT										
Saamelaisen kotiseutualue 			+ Merkintä tiedottaa saamelaiskäräjälain mukaisesta alueesta + Edistää saamelaiskulttuurin säilymistä ja kehittämistä velvoittamalla viranomaisia varaamaan saamelaiskäräjille tilaisuus tulla kuulluksi ja neuvotteluun kaikista laajakantoisista ja merkittävistä toimenpiteistä, jotka voivat välittömästi ja erityisellä tavalla vaikuttaa saamelaisten asemaan alkuperäiskansana + Edesauttaa saamelaiskulttuurin säilymistä ja perinteisten elinkeinojen kehittämistä - Saattaa lisätä maankäyttöpaineita kotiseutualueen ulkopuolella	+ Voi edesauttaa maa- ja kallioperän sekä pinta- ja pohjavesien hyvää tilaa lieventämällä maankäyttöpainetta alueella kotiseutualueen ulkopuolella	+/- Luonnon monimuotoisuus ja luonnonarvot säilyvät kotiseutualueella paremmin, mutta luonnon monimuotoisuutta heikentävät toimenpiteet voivat lisäntyä alueen ulkopuolella	/	+ Edistää ja tukee saamelaisen kulttuurimaiseman ja perinnön säilymistä ja kehittämistä. Yksityiskohtaisemmassa suunnittelussa on huomioitava maisemalliset erityispiirteet sekä kulttuurimaiseman säilymisen edellytykset	/	+ Saamelaiskulttuurin edistäminen lisää alueen matkailullista vetovoimaa	+ Edistää saamelaiskulttuurin säilymistä ja kehittämistä velvoittamalla viranomaisia varaamaan saamelaiskäräjille tilaisuus tulla kuulluksi ja neuvotteluun kaikista laajakantoisista ja merkittävistä jotka voivat välittömästi ja erityisellä tavalla vaikuttaa saamelaisten asemaan alkuperäiskansana + Merkintä tiedottaa saamelaiskäräjälain mukaisesta alueesta + Edesauttaa saamelaiskulttuurin säilymistä ja perinteisten elinkeinojen kehittämistä
Kolttala-alue 		Rajaus täsmennetty	+ Merkintä tiedottaa kolttalain mukaisesta alueesta + Edistää kolttakulttuurin säilymistä ja kehittämistä velvoittamalla viranomaisia varaamaan kolttien kyläkokoukselle tilaisuus lausunnon antamiseen kolttien elinkeinoja ja elinolosuhteita koskevissa laajakantoisissa ja periaatteellisissa asioissa + Edesauttaa kolttakulttuurin säilymistä ja perinteisten elinkeinojen kehittämistä	+ Voi edesauttaa maa- ja kallioperän sekä pinta- ja pohjavesien hyvää tilaa lieventämällä maankäyttöpainetta alueella	+/- Luonnon monimuotoisuus ja luonnonarvot säilyvät kolttalaueella paremmin, mutta luonnon monimuotoisuutta heikentävät toimenpiteet voivat lisäntyä alueen ulkopuolella	/	+ Edistää ja tukee kolttasaamelaisen kulttuurimaiseman ja perinnön säilymistä ja kehittämistä. Yksityiskohtaisemmassa suunnittelussa on huomioitava maisemalliset erityispiirteet sekä kulttuurimaiseman säilymisen edellytykset	/	+ Kolttasaamelaiskulttuurin edistäminen lisää alueen matkailullista vetovoimaa	Edistää kolttakulttuurin säilymistä ja kehittämistä velvoittamalla viranomaisia varaamaan kolttien kyläkokoukselle tilaisuus lausunnon antamiseen kolttien elinkeinoja ja elinolosuhteita koskevissa laajakantoisissa ja periaatteellisissa asioissa + Merkintä tiedottaa kolttalain mukaisesta alueesta + Edesauttaa kolttakulttuurin säilymistä ja perinteisten elinkeinojen kehittämistä

	MUUTOKSET		VAIKUTUKSET							
MAANKÄYTTÖLUOKKA maankäyttöluokka	NYKY- SEEN MAAN- KÄYT- TÖÖN	MAA- KUNTA- KAAVAAN	IHMISTEN ELINOLOIHIN JA ELINYMPÄRISTÖÖN	MAA- JA KALLIOPERÄÄN SEKÄ PINTA- JA POHJAVETEEN	KASVI- JA ELÄINLAJEIHIN, LUONNON MONIMUOTOISUUTEEN JA LUONNONARVOIHIN	ALUE- JA YHDYSKUNTARAKENTEES EEN, YHDYSKUNTA- JA ENERGIATALOUTEEN SEKÄ LIIKENTEeseen	KAUPUNKIKUVAAN, MAISEMAAN, KULTTUURIPERINTÖÖN JA RAKENNETTUUN YMPÄRISTÖÖN	ILMASTONMUUTOKSEEN	ALUE- JA YHTEISKUNTALOUTEE N	SAAMELAISKULTTUURII N
Jäämeren käytävä Kehittämiskäytävä <div style="border: 1px solid red; display: inline-block; width: 20px; height: 10px; vertical-align: middle;"></div> LK		Rajausta muutettu ja täsmennetty	+ Luo edellytykset seudulliselle ja kansainväliselle yhteistyölle + Lisää vuorovaikutusta eri kulttuurien välillä + Lisää matkailullista vetovoimaa + Lisää ympäristön viihtyisyyttä ja virkistysmahdollisuuksia + Parantaa liikkumismahdollisuuksia ja liikenneturvallisuutta + Voi lisätä elinkeinotoimintaa	+ Ohjaa kehittämistoimenpiteitä vyöhykkeen yhteyteen ja jättää muita alueita vapaaksi + Kehittämisen yhteydessä voidaan panostaa myös maaperän ja vesien suojeleluun - Liikenteen mahdollinen lisääntyminen lisää riskejä pohja- ja pintavesille (esim. onnettomuudet, tiesuolaus)	+ Ohjaa kehittämistoimenpiteitä vyöhykkeen yhteyteen, jolloin paine kaavan muilla alueilla vähenee - Kehittämistoimenpiteet aiheuttavat ympäristövaikutuksia. Nämä vaikutukset tulee minimoida tarkemmassa suunnittelussa	+ Luo edellytyksiä tiivistää yhdyskunta- ja aluerakennetta + Parantaa yritysten toimintaedellytyksiä + Mahdollistaa osaltaan liikenteeseen ja logistiikkaan liittyvien investointien kuten rautateiden toteuttamisen ja kehittämisen alueella	+ Liikennekäytävän kehittämällä voidaan parantaa tienvarren ja taajamien maisemakuvaa sekä kulttuuriperintökohteiden tilaa - Paikallisesti liikennetarkaisut saattavat aiheuttaa kielteisiä vaikutuksia maisemaan ja kulttuuriperintöön	+ Liikenteen päästöt voivat vähentyä, mikäli Jäämerenrata toteutuu - Liikenteen päästöt voivat kasvaa	+ Parantaa toimivan liikenneverkon toteuttamismahdollisuuksia ja mahdollistaa kuljetukset Venäjälle ja Pohjois-Norjaan + Parantaa alue- ja yhteiskuntaloutta yritystoiminnan toimintaedellytyksiä kehittämällä + Voi lisätä elinkeinotoimintaa + Lisää kansainvälisen yhteistyön mahdollisuuksia	+ Parantaa alueen saavutettavuutta ja matkailuelinkeinoja + Parantaa liikkumismahdollisuuksia ja liikenneturvallisuutta - Liikenteen lisääntyminen aiheuttaa haittaa perinteisille elinkeinoille -Toteutuessaan Jäämerenrata aiheuttaa haittaa porotaloudelle ja näin ollen saamelaiskulttuurille -Melu, tärinä ja maisemanmuutokset


MAANKÄYTTÖLUOKKA maankäyttöluokka	MUUTOKSET		VAIKUTUKSET							
	NYKYISEEN MAANKÄYTTÖÖN	MAAKUNTA-KAAVAAN	IHMISTEN ELINOLOIHIN JA ELINYMPÄRISTÖÖN	MAA- JA KALLIOPERÄÄN SEKÄ PINTA- JA POHJAVETEEN	KASVI- JA ELÄINLAJEIHIN, LUONNON MONIMUOTOISUUTEEN JA LUONNONARVOIHIN	ALUE- JA YHDYSKUNTARAKENTEES EEN, YHDYSKUNTA- JA ENERGIATALOUTEEN SEKÄ LIIKENTEeseen	KAUPUNKIKUVAAN, MAISEMAAN, KULTTUURIPERINTÖÖN JA RAKENNETTUUN YMPÄRISTÖÖN	ILMASTONMUUTOKSEEN	ALUE- JA YHTEISKUNTATALOUTEEN	SAAMELAISKULTTUURIIN
mv Matkailun vetovoima-alue, matkailun ja virkistyskehitteksen kohdealue <div style="border: 1px solid green; display: inline-block; width: 20px; height: 10px; vertical-align: middle;"></div> mv		Rajausta muutettu ja täsmennetty	+ Tukee asutuksen edellytysten säilymistä ja asuinympäristön viihtyisyyden lisääntymistä + Palvelujen määrä kasvaa + Lisää virkistysmahdollisuuksia + Mahdollistaa yhteistyöverkostojen ja klustereiden syntymisen + Lisää kansainvälistä yhteistyötä + Tukee pienimuotoisen matkailutoiminnan kehittämistä + Vaikuttaa positiivisesti mielikuviiin ja imagoon - Voi lisätä intressiristiriitoja matkailun, loma-asukkaiden ja asukkaiden kesken - Kävijämäärien lisääntymisellä voi olla negatiivisia vaikutuksia virkistysalueisiin - Asukkaat ja kesäasukkaat voivat kokea matkailun heikentävän ympäristön rauhallisuutta ja viihtyisyyttä - Voi lisätä alueeseen ulkopuolelta kohdistuvaa hallintaa	+ Yleensä ympäröivät luonnonolosuhteet pyritään säilyttämään, mikä edistää maaperän sekä pohja- ja pintavesien suojelua - Matkailupalveluiden alueiden läheisyydessä rakentamisesta johtuvat muutokset lisäävät kuormitusta vesiin - Voi aiheuttaa maaston kulumista	+ Voi tukea luonnonympäristön ja luonnon monimuotoisuuden säilymistä yhtenä vetovoimatekijänä - Voi aiheuttaa ympäristön kulumista ja luonnon monimuotoisuuden heikkenemistä. Herkimpiä lajeja voi hävitä paikallisesti + / - Yksityiskohtaisemmassa suunnittelussa on huomioitava luonnon monimuotoisuuden ja suojelualueiden reunaehdot	+ Edesauttaa olemassa olevan liikenneverkoston ylläpitoa + Voi mahdollistaa tietoliikenneverkkojen kehittämisen + Ohjaa osaltaan aluerakennetta niin, että kehittämistoimet ja matkailun vetovoimatekijät yhdistävät alueita toiminnallisesti ja rakenteellisesti yhteistoiminnallisina aluerakennekokonaisuuksina + Mahdollistaa matkailun liittyvien reitistöjen kuten moottorikelkka- ja ulkoilureittien kehittämisen	+ Hyvin toteutettuna matkailun kehittäminen tukee olemassa olevien arvokkaiden maisema-alueiden ja kulttuuriperintökohteiden säilymistä ja niiden kehittämistä + Yksityiskohtaisemmassa suunnittelussa on huomioitava maisemalliset reunaehdot ja erityispiirteet sekä kulttuurimaiseman säilymisen edellytykset + / - Uudisrakentamisen tulee soveltua ympäristönsä sekä sijoitua maiseman ja luonnon kannalta kestäville paikoille	+ Keskittää matkailupalveluita + Voi parantaa joukkoliikenneyhteyksiä - Lisää osaltaan henkilöauto- ja lentoliikennettä ja siten päästöjä	+ Matkailun kehittämisellä pitkäaikaisia positiivisia alue- ja yhteiskuntataloudellisia vaikutuksia (muun muassa työpaikat, matkailutyöpaikat, verotulot, kerrannaisvaikutukset, aluetalouden monipuolistuminen) + Matkailun talousvaikutukset erityisen tärkeitä maaseutualueiden kannalta + Matkailu hyvä aluetalouden parantamisen väline, sillä tulot tulevat alueen ulkopuolelta - Voi olla ristiriidassa muiden elinkeinojen kehittämisen kanssa	+ Vahvistaa kulttuuripohjaista matkailutoimintaa ja saamelaiskulttuuria + Lisää palvelujen määrää + / - Turismi lisääntyy, maankäyttöpaine kasvaa + / - Kulttuuri voi vahvistua tai heikentyä matkailun kasvaessa



	MUUTOKSET		VAIKUTUKSET							
MAANKÄYTTÖLUOKKA maankäyttöluokka	NYKYISEEN MAANKÄYTTÖÖN	MAAKUNTA- KAAVAAN	IHMISTEN ELINOLOIHIN JA ELINYMPÄRISTÖÖN	MAA- JA KALLIOPERÄÄN SEKÄ PINTA- JA POHJAVETEEN	KASVI- JA ELÄINLAJEIHIN, LUONNON MONIMUOTOISUUTEEN JA LUONNONARVOIHIN	ALUE- JA YHDYSKUNTARAKENTEES EEN, YHDYSKUNTA- JA ENERGIATALOUTEEN SEKÄ LIIKENTEeseen	KAUPUNKIKUVAAN, MAISEMAAN, KULTTUURIPERINTÖÖN JA RAKENNETTUUN YMPÄRISTÖÖN	ILMASTONMUUTOKSEEN	ALUE- JA YHTEISKUNTALOUTEEN	SAAMELAISKULTTUURIIN
mk Maaseudun kehittämisen kohdealue  mk		Rajausta muutettu ja täsmennetty	+ Tukee asutuksen edellytysten säilymistä ja lisää viihtyisyyttä + Mahdollistaa maaseutumaisen asumisen + Turvaa peruspalveluiden säilymistä ja lisää hyvinvointia + Tukee maaseudun ja kylien elinvoimaisuutta + Tukee maaseutuelinkeinojen säilymistä ja kehittämistä + Tukee pienimuotoisen matkailutoiminnan syntymistä	+ Kehittämisen yhteydessä mahdollista parantaa esimerkiksi vesiensuojelua - Vesistöjen kuormitus voi lisääntyä	+ Ylläpitää maaseutu ympäristöjen säilymistä	+ Tukee liikenneverkon ja muun infrastruktuurin säilymistä ja kehittämistä + Turvaa osaltaan olevan yhdyskuntarakenteen edellytyksiä - Voi lisätä yhdyskuntarakenteen hajautumista	+ Tukee kulttuurimaiseman säilymistä ja kehittämistä. Yksityiskohtaisemmassa suunnittelussa on huomioitava maisemalliset erityispiirteet sekä kulttuurimaiseman säilymistä edellytykset + Täydennysrakentamisella voidaan ehyttää nykyisiä maaseutu ympäristöjä Täydennysrakentamisen tulee tukeutua nykyiseen kylärakenteeseen ja huomioida alueen kulttuurihistorialliset arvot etenkin vesistöjen ja kyläteiden lähettyvillä	+ Keskittää maaseutuelinkeinojen kehittämistä yhtenäisille vyöhykkeille + Voi parantaa joukkoliikennettä vyöhykkeellä - Voi lisätä henkilöautoliikennettä	+ Kehittämällä turvataan maaseutuelinkeinojen harjoittamisen edellytykset. Tällä on pitkäaikaisia vaikutuksia alue- ja yhteiskuntatalouteen + Maaseudun elinvoimaisuus tärkeää matkailun kehittämisen kannalta	+ Tukee saamelaiskulttuuria kulttuurimaiseman säilymisellä ja kehittämisellä + Tukee saamelaiskyltien elinvoimaisuutta ja palvelutasoa
Maaseudun kehittämisen kohdealue, jolla korostuu saamelaiskulttuuri  mk-1		Rajausta muutettu ja täsmennetty	+ Tukee asutuksen edellytysten säilymistä ja lisää viihtyisyyttä + Mahdollistaa maaseutumaisen asumisen + Turvaa peruspalveluiden säilymistä ja lisää hyvinvointia + Tukee maaseudun ja kylien elinvoimaisuutta + Tukee maaseutuelinkeinojen säilymistä ja kehittämistä + Tukee pienimuotoisen matkailutoiminnan syntymistä	+ Kehittämisen yhteydessä mahdollista parantaa esimerkiksi vesiensuojelua - Vesistöjen kuormitus voi lisääntyä	+ Ylläpitää maaseutu ympäristöjen säilymistä	+ Tukee liikenneverkon ja muun infrastruktuurin säilymistä ja kehittämistä + Turvaa osaltaan olevan yhdyskuntarakenteen edellytyksiä - Voi lisätä yhdyskuntarakenteen hajautumista	+ Tukee saamelaisen kulttuurimaiseman säilymistä ja kehittämistä. Yksityiskohtaisemmassa suunnittelussa on huomioitava maisemalliset erityispiirteet sekä kulttuurimaiseman säilymistä edellytykset + Täydennysrakentamisella voidaan ehyttää nykyisiä maaseutu ympäristöjä Täydennysrakentamisen tulee tukeutua nykyiseen kylärakenteeseen ja huomioida alueen kulttuurihistorialliset arvot etenkin vesistöjen ja kyläteiden lähettyvillä	+ Keskittää maaseutuelinkeinojen kehittämistä yhtenäisille vyöhykkeille + Voi parantaa joukkoliikennettä vyöhykkeellä - Voi lisätä henkilöautoliikennettä	+ Kehittämällä turvataan maaseutuelinkeinojen harjoittamisen edellytykset. Tällä on pitkäaikaisia vaikutuksia alue- ja yhteiskuntatalouteen + Maaseudun elinvoimaisuus tärkeää matkailun kehittämisen kannalta	+ Edistää saamelaiskulttuuria kulttuurimaiseman säilymisellä ja kehittämisellä + Tukee saamelaiskyltien elinvoimaisuutta ja palvelutasoa

MAANKÄYTTÖLUOKKA	MUUTOKSET		VAIKUTUKSET							
	NYKYISEEN MAANKÄYTTÖÖN	MAAKUNTA-KAAVAAN	IHMISTEN ELINOLOIHIN JA ELINYMPÄRISTÖÖN	MAA- JA KALLIOPERÄÄN SEKÄ PINTA- JA POHJAVETEEN	KASVI- JA ELÄINLAJEIHIN, LUONNON MONIMUOTOISUUTEEN JA LUONNONARVOIHIN	ALUE- JA YHDYSKUNTARAKENTEES EEN, YHDYSKUNTA- JA ENERGIATALOUTEEN SEKÄ LIIKENTEES EEN	KAUPUNKIKUVAAN, MAISEMAAN, KULTTUURIPERINTÖÖN JA RAKENNETTUUN YMPÄRISTÖÖN	ILMASTONMUUTOKSEEN	ALUE- JA YHTEISKUNTATALOUTEEN	SAAMELAISKULTTUURIIN
ek Kaivostoiminnan kehittämisen vyöhyke 	Informoi mineraalivarannoista	Uusi merkintä	+ Lisää uskoa syrjäseutujen elinvoimaisuuteen + Luo työpaikkoja ja piristää elinkeinoelämää + Ylläpitää infrastruktuuria + Lisää alueen kiinnostavuutta - Aiheuttaa epätietoisuutta ympäristövaikutuksista	+ Mahdollistaa geologisten luonnonvarojen suunnitelmallisen hyödyntämisen + Tuo lisätietoa kallioperän kehityksestä - Hankkeiden toteutuessa pohja- ja pintavesiin kohdistuu riskejä	Merkinnällä turvataan mahdollisuus kaivostoiminnan kehittämiseksi. Merkintä ei osoita konkreettista maankäyttöä alueelle eikä täten ole kehittämismerkintätyyppisenä merkintänä ristiriidassa luonnonsuojelumerkintöjen kanssa. Kaivostoiminnalla saattaa olla vaikutuksia luonnonympäristöön. Kaivostoiminnan vaikutuksia tulee tarkastella kokonaisvaltaisesti ja huomioida ekologiset arvot kokonaisuutena. Kaivostoiminnan suunnittelun yhteydessä on erikseen arvioitava vaikutukset muun muassa suojelualueisiin ja Natura-verkostoon.	+ Positiivisia taloudellisia vaikutuksia jo tutkimusten aikana +/- Voi lisätä huomattavasti liikenneinvestointeja ja erityisesti raskasta ajoneuvoliikennettä hankkeiden toteutuessa	Toteutuessaan kaivostoiminnalla saattaa olla vaikutuksia maisemaan ja sen toimintoihin sekä kulttuuriperintöön (esim. kiinteisiin muinaisjäänneksiin) Mahdollisen kaivostoiminnan vaikutuksia tulee tarkastella kokonaisvaltaisesti ja huomioida myös ympäröivien alueiden maankäyttö sekä maisemalliset ja ekologiset arvot	- Voi lisätä liikennettä ja hiilidioksidipäästöjä	+ Toteutuessaan kaivostoiminnalla erittäin positiivisia alue- ja yhteiskuntataloudellisia vaikutuksia + Toteutuessaan synnyttää työpaikkoja ja välillisiä työpaikkoja alueelle - Voi aiheuttaa toteutuessaan matkailulle imagotappioita	Ei osoiteta saamelaisen kotiseutualueelle
jl Joukkoliikenteen kehittämiskäytävä /yhteystarve 	Edistää joukkoliikenteen kehittämistä	Uusi merkintä	+ Edistää joukkoliikenteen toimintamahdollisuuksia + Lisää elinympäristön toiminnallista sujuvuutta + Lisää ja tasa-arvoistaa liikkumismahdollisuuksia + Voi vähentää henkilöautoriippuvuutta			+ Edistää joukkoliikenteen toimintamahdollisuuksia + Edistää henkilöautoliikenteen vähentämistä - Ylläpitää nykyistä aluerakennetta ja saattaa hidastaa yhdyskuntarakenteen tiivistymistä	+/- Liikennekäytävän kehittämisellä saattaa olla vaikutuksia taajamakuvaan liikenneväylien varsilla (esim. Uudet pysäkit, kaistojen leventäminen)	Informatiivinen merkintä, joka ei suoraan vaikuta joukkoliikenteen kehittämiseen, mutta osaltaan mahdollistaa kehittämistä + Vähentää henkilöautoilua ja päästöjä, jos joukkoliikenneyhteydet paranevat	+ Toteutuessaan joukkoliikenteen kehittyminen aiheuttaa välittömiä ja välillisiä taloudellisia vaikutuksia. Välittömiä taloudellisia vaikutuksia ovat muutokset kotitalouksien, yritysten sekä julkisen sektorin menoissa ja tuloissa. Välilliset vaikutukset ovat hyvin moninaiset. Joukkoliikenteellä voidaan saavuttaa esimerkiksi julkisen sektorin menojen säästöjä (esim. iäkkäiden kotona asumisen ajan pidentäminen)	

MAANKÄYTTÖLUOKKA maankäyttöluokka	MUUTOKSET		VAIKUTUKSET							
	NYKYISEEN MAANKÄYTTÖÖN	MAAKUNTA- KAAVAAN	IHMISTEN ELINOLOIHIN JA ELINYMPÄRISTÖÖN	MAA- JA KALLIOPERÄÄN SEKÄ PINTA- JA POHJAVETEEN	KASVI- JA ELÄINLAJEIHIN, LUONNON MONIMUOTOISUUTEEN JA LUONNONARVOIHIN	ALUE- JA YHDYSKUNTARAKENTEES EEN, YHDYSKUNTA- JA ENERGIATALOUTEEN SEKÄ LIIKENTEeseen	KAUPUNKIKUVAAN, MAISEMAAN, KULTTUURIPERINTÖÖN JA RAKENNETTUUN YMPÄRISTÖÖN	ILMASTONMUUTOKSEEN	ALUE- JA YHTEISKUNTATALOUTEEN	SAAMELAISKULTTUURII N
Ekologinen yhteistarve 	Edistää ekologisia yhteyksiä	Uusi merkintä	+ Turvaa ekosysteemipalveluja ja virkistysmahdollisuuksia	+ Viheralueet parantavat yleensä pohja- ja pintavesien suojelua	+ Edesauttaa maakunnallisesti tärkeiden ekologisten käytävien säilymistä + Turvaa luonnon monimuotoisuutta	+ Turvaa tiiviin yhdyskuntarakenteen alueella keskeiset virkistysyhteydet	+ Tukee ekologisia, virkistyksellisiä ja maisemallisia yhteistarpeita. Viheryhteyden toteuttaminen tulee huomioida yhdyskuntarakenteen tiivistyessä. Alemman tason kaavoituksessa on huomioitava ekologisen yhteyden minimileveys ja toiminnalliset vaatimukset.	+ Turvaa osaltaan hiilinieluna toimivien metsäalueiden säilymistä	+ Turvaa osaltaan alueen vetovoimaisuutta ja matkailupotentiaalia	+ Edesauttaa saamelaisten perinteisten elinkeinojen säilymistä

MAANKÄYTTÖLUOKKA maankäyttöluokka	MUUTOKSET		VAIKUTUKSET							
	NYKYISEEN MAANKÄYTTÖÖN	MAAKUNTA-KAAVAAN	IHMISTEN ELINOLoihin JA ELINYMPÄRISTÖÖN	MAA- JA KALLIOPERÄÄN SEKÄ PINTA- JA POHJAVETEEN	KASVI- JA ELÄINLAJEIHIN, LUONNON MONIMUOTOISUUTEEN JA LUONNONARVOIHIN	ALUE- JA YHDYSKUNTARAKENTEES EEN, YHDYSKUNTA- JA ENERGIATALOUTEEN SEKÄ LIIKENTEES EEN	KAUPUNKIKUVAAN, MAISEMAAN, KULTTUURIPERINTÖÖN JA RAKENNETTUUN YMPÄRISTÖÖN	ILMASTONMUUTOKSEEN	ALUE- JA YHTEISKUNTATALOUTEEN	SAAMELAISKULTTUURIIN
A Taajamatoimintojen alue <div style="background-color: #d2b48c; width: 40px; height: 20px; display: flex; align-items: center; justify-content: center; margin: 10px auto;">A</div>		Rajauksia laajennettu	+ Lisää viihtyisyyttä + Parantaa liikkumismahdollisuuksia (erityisesti kevyt liikenne), ja lisää turvallisuutta + Tiivistyvä ja eheytyvä yhdyskuntarakenne turvaa palveluiden saavutettavuuden ja palvelutarjonnan + Tukee elinkeinotoiminnan kehittämistä taajama-alueilla + Tarjoaa mahdollisuuden kaupunkimaiseen asuinympäristöön - Voi vähentää virkistykseen ja ulkoiluun tarkoitettuja alueita	+ Toimivat yhdyskuntarakenteelliset verkostot ja eheytyvä yhdyskuntarakenne tehokkaamman jätevesien käsittelyn ja vähentävät päästöjä - Rakennusten ja katujen alle jäävä maapinta-ala kasvaa, mikä lisää vaikutuksia pinta- ja pohjavesiin (valuman määrä kasvaa, pohjaveden muodostuminen vähenee) +/- Pintavesiin kohdistuvat myönteiset ja kielteiset vaikutukset ovat laaja-alaisia	+ Toimintojen keskittyessä rakentamisen ulkopuolelle jäävillä alueilla on mahdollista säilyttää ja lisätä luonnon monimuotoisuutta + Eheytyvillä alueilla ympäristöra- kentamisen ja ympäristöhoidon määrä kohoaa ja laatu paranee - Paikallisia muutoksia lähinnä taajamaluontoon	+ Tiivistää taajamarakennetta + Nykyisen liikenneverkon ja muun infrastruktuurin hyödyntäminen tehostuu + Vähentää henkilöautoliikenteen tarvetta + Parantaa kevyen liikenteen ja joukkoliikenteen toimintaedellytyksiä + Yhdyskuntarakenteen hajautuminen hidastuu	+ Tiivistyvä taajamavyöhyke mahdollistaa kaupunkikuvan kehittämisen eheyttävän suunnittelun keinoin + Mahdollistaa vajarakenteisten taajamien vanhentuneiden kaavojen kehittämisen + Huolellisella suunnittelulla ympäristön laatu ja kaupunkikuva kohenevat + Toimintojen monipuolistuminen parantaa mahdollisuuksia löytää vanhalle rakennuskannalle uusia käyttömuotoja, jolloin rakennuskulttuuriin liittyvää perintöä on mahdollista säilyttää + Rakentamisen keskittyminen nykyisen rakenteen yhteyteen tukee rakenteen ulkopuolisten alueiden nykyistä maankäyttöä ja täten maisemakuvan säilymistä - Vanhan rakennuskannan purkamiseen voi paikallisesti kohdistua paineita +/- Ranta-alueiden rakentaminen asettaa haasteita virkistyskäytölle, viheryhteystarpeille ja maisemakuvalle	+ Vähentää liikkumisen tarvetta + Mahdollistaa joukkoliikenteen ja kevyen liikenteen olosuhteiden kehittämisen	+ Yhdyskuntarakenteen eheytymisellä on pitkäaikaisia positiivisia alue- ja yhteiskuntataloudellisia vaikutuksia (muun muassa pienentyvät kuljetuskustannukset, infrastruktuurin rakentamisen kustannussäästöt) + Edistää elinkeinola- män toimintamahdollisuuksia sekä työpaikkojen syntymistä ja säilymistä + Kaupunkiseutujen ja kuntakeskusten kehittäminen mahdollistaa Lapin vetovoimaisuuden ja kilpailuky- vyyden kansallisessa ja kansainvälisessä kilpailussa + Alueen tuottavuus kohoaa + Edistää matkailun kehittämistä	+ Lisää viihtyisyyttä + Parantaa liikkumismahdollisuuksia (erityisesti kevyt liikenne), ja lisää turvallisuutta + Tiivistyvä ja eheytyvä yhdyskuntarakenne turvaa palveluiden saavutettavuuden ja palvelutarjonnan + Tukee elinkeinotoiminnan kehittämistä taajama-alueilla + Tarjoaa mahdollisuuden kaupunkimaiseen asuinympäristöön - Voi vähentää virkistykseen ja ulkoiluun tarkoitettuja alueita

	MUUTOKSET		VAIKUTUKSET							
MAANKÄYTTÖLUOKKA maankäyttöluokka	NYKYISEEN MAANKÄYTTÖÖN	MAA-KUNTA- KAAVAAN	IHMISTEN ELINOLOIHIN JA ELINYMPÄRISTÖÖN	MAA- JA KALLIOPERÄÄN SEKÄ PINTA- JA POHJAVETEEN	KASVI- JA ELÄINLAJEIHIN, LUONNON MONIMUOTOISUUTEEN JA LUONNONARVOIHIN	ALUE- JA YHDYSKUNTARAKENTEES EEN, YHDYSKUNTA- JA ENERGIATALOUTEEN SEKÄ LIIKENTEeseen	KAUPUNKIKUVAAN, MAISEMAAN, KULTTUURIPERINTÖÖN JA RAKENNETTUUN YMPÄRISTÖÖN	ILMASTONMUUTOKSEEN	ALUE- JA YHTEISKUNTALOUTEEN	SAAMELAISKULTTUURIIN
at Keskuskylä 		Osa korvattu ats- merkinnällä	+ Ylläpitää keskuskylän elinvoimaisuutta ja työpaikkoja + Turvaa palvelujen saavutettavuuden ja hyvinvoinnin tasaisen jakautumisen + Mahdollistaa pienyritystoiminnan, matkailun ja loma-asutuksen säilymistä + Mahdollistaa luonnonläheiset asumisvaihtoehdot + Mahdollistaa elinkeinojen monipuolistumisen ja yritysten sijoittumisen keskuskylään + Vahvistaa kylän omaa identiteettiä	+ Mahdollisuus järjestää tehokkaampi jätevesien käsittely	+ Kyliin rakentaminen edistää luonnonympäristön eheän säilymistä hajarakentamiseen verrattuna	+ Suuntaa kylien kehittämistä ennestään jo asutuille alueille + Keskuskylät muodostavat kyläverkon perusrungon + Edistää suunnitelmallisen rakentamisen kautta yhdyskuntarakenteen tehokkuutta + Mahdollistaa taloudellisempien ja toimivimpien liikenneverkostojen ja yhdyskuntateknisen huollon rakentamisen + Kyliin rakentaminen eheyttää yhdyskuntarakennetta hajarakentamiseen verrattuna	+ Tukee kylärakenteen säilymistä ja toimintojen keskittämistä + Lisärakentamisella voidaan eheyttää nykyistä maisemakuvaa - Lisärakentaminen voi aiheuttaa haitallisia muutoksia maisemakuvaan ja kulttuuriperintöön Lisärakentamisen sijoittelun tulee perustua maisemarakenteen ja -kuvan tarkastelulle. Perinteinen kylärakenne ja sen erityispiirteet tulee huomioida	+ Asutuksen tiivistäminen vähentää liikenteen päästöjä + Mahdollistaa joukkoliikenteen kehittämisen	+ Keskuskylän elinvoimaisuuden ylläpitämisellä on positiivisia vaikutuksia alue- ja yhteiskuntatalouteen. Kilpailukykyinen ja taloudellisesti omaehtoinen maaseutu hyödyttää koko yhteiskuntaa + Mahdollistaa osaltaan matkailun ja maaseutumaisen elinkeinojen kehittämisen	+ Ylläpitää saamelaisalueen keskuskylän elinvoimaisuutta ja työpaikkoja + Lisärakentamisella voidaan eheyttää nykyistä maisemakuvaa - Lisärakentaminen voi aiheuttaa haitallisia muutoksia maisemakuvaan ja kulttuuriperintöön Lisärakentamisen sijoittelun tulee perustua maisemarakenteen ja -kuvan tarkastelulle. Perinteinen kylärakenne ja sen erityispiirteet tulee huomioida
ats Saamelaiskulttuurin ja -hallinnon keskuskylä 	Edistää saamelaiskulttuuria	Kohdemerkintöjä lisätty	+ Ylläpitää saamelaiskulttuurin ja -hallinnon keskuskylän elinvoimaisuutta ja työpaikkoja + Turvaa palvelujen saavutettavuuden ja hyvinvoinnin tasaisen jakautumisen + Mahdollistaa pienyritystoiminnan, matkailun ja loma-asutuksen säilymistä + Mahdollistaa luonnonläheiset asumisvaihtoehdot + Mahdollistaa elinkeinojen monipuolistumisen ja yritysten sijoittumisen keskuskylään + Vahvistaa kylän omaa identiteettiä	+ Mahdollisuus järjestää tehokkaampi jätevesien käsittely	+ Kyliin rakentaminen edistää luonnonympäristön eheän säilymistä hajarakentamiseen verrattuna	+ Suuntaa kylien kehittämistä ennestään jo asutuille alueille + Keskuskylät muodostavat kyläverkon perusrungon + Edistää suunnitelmallisen rakentamisen kautta yhdyskuntarakenteen tehokkuutta + Mahdollistaa taloudellisempien ja toimivimpien liikenneverkostojen ja yhdyskuntateknisen huollon rakentamisen + Kyliin rakentaminen eheyttää yhdyskuntarakennetta hajarakentamiseen verrattuna	+ Tukee saamelaisen kylärakenteen säilymistä ja toimintojen keskittämistä + Lisärakentamisella voidaan eheyttää nykyistä maisemakuvaa - Lisärakentaminen voi aiheuttaa haitallisia muutoksia maisemakuvaan ja kulttuuriperintöön Lisärakentamisen sijoittelun tulee perustua maisemarakenteen ja -kuvan tarkastelulle. Perinteinen kylärakenne ja sen erityispiirteet tulee huomioida	+ Asutuksen tiivistäminen vähentää liikenteen päästöjä + Mahdollistaa joukkoliikenteen kehittämisen	+ Keskuskylän elinvoimaisuuden ylläpitämisellä on positiivisia vaikutuksia alue- ja yhteiskuntatalouteen. Kilpailukykyinen ja taloudellisesti omaehtoinen maaseutu hyödyttää koko yhteiskuntaa + Mahdollistaa osaltaan matkailun ja maaseutumaisen elinkeinojen kehittämisen	+ Ylläpitää saamelaisalueen keskuskylän elinvoimaisuutta ja työpaikkoja + Vahvistaa saamelaiskylän omaa identiteettiä ja kulttuuria + Lisärakentamisella voidaan eheyttää nykyistä maisemakuvaa - Lisärakentaminen voi aiheuttaa haitallisia muutoksia maisemakuvaan ja kulttuuriperintöön Lisärakentamisen sijoittelun tulee perustua maisemarakenteen ja -kuvan tarkastelulle. Perinteinen kylärakenne ja sen erityispiirteet tulee huomioida



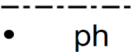

	MUUTOKSET		VAIKUTUKSET							
MAANKÄYTTÖLUOKKA maankäyttöluokka	NYKYISEEN MAANKÄYTTÖÖN	MAAKUNTA- KAVAAN	IHMISTEN ELINOLOIHIN JA ELINYMPÄRISTÖÖN	MAA- JA KALLIOPERÄÄN SEKÄ PINTA- JA POHJAVETEEN	KASVI- JA ELÄINLAJEIHIN, LUONNON MONIMUOTOISUUTEEN JA LUONNONARVOIHIN	ALUE- JA YHDYSKUNTARAKENTEES EEN, YHDYSKUNTA- JA ENERGIATALOUTEEN SEKÄ LIIKENTEeseen	KAUPUNKIKUVAAN, MAISEMAAN, KULTTUURIPERINTÖÖN JA RAKENNETTUUN YMPÄRISTÖÖN	ILMASTONMUUTOKSEEN	ALUE- JA YHTEISKUNTALOUTEEN	SAAMELAISKULTTUURII N
C Keskustatoimintojen kohteet  C			+ Luo edellytykset palvelutarjonnan turvaamiselle ja parantamiselle + Palvelujen saavutettavuus keskuksissa paranee + Asukkaiden viihtyvyys paranee + Mahdollistaa kaupallisten palveluiden kehittämisen + Mahdollistaa elinkeinotoimintojen monipuolistamisen ja yhteistyön eri toimijoiden välillä + Vahvistaa kuntakeskusten asemaa + Ehkäisee palvelujen hajautumista -Voi vähentää kylän palveluita ja kasvattaa siten asiointimatkojen pituutta	+ Toimivat yhdyskuntarakenteelliset verkostot vähentävät päästöjä vesistöihin ja maaperään + Mahdollistaa tehokkaamman jätevesien käsittelyn - Rakennusten ja katujen alle jäävä maapinta-ala kasvaa, mikä lisää vaikutuksia pinta- ja pohjavesiin (valuman määrä kasvaa, pohjaveden muodostuminen vähenee)	+ Keskittäminen olemassa olevaan kaupunkirakenteeseen ei vaadi uusia maa-alueita rakentamiseen + Ei maakunnallisia negatiivisia vaikutuksia - Voi heikentää luonnon monimuotoisuutta paikallisesti	+ Mahdollistaa yhdyskuntarakenteen eheyttämisen + Monipuoliset palvelut sijoittuvat helposti saavutettaviin paikkoihin + Mahdollistaa elinkeinotoimintojen kehittämisen ja monipuolistamisen + / - Lisärakentaminen voi uusia alueiden käyttöönottoa + Mahdollistaa liikenneverkon ja muun infrastruktuurin käytön tehostamisen + Mahdollistaa joukkoliikenteen ja kevyen liikenteen kehittämisen + Mahdollistaa energiansäästötoimenpiteet	+ Tarjoaa mahdollisuuden kehittää ja eheyttää taajama-alueiden kaupunkikuvaa + Edistää hyvän arkkitehtuurin suunnittelua + Tukee yhdyskuntarakenteen tiivistämistä, jäsentymistä ja toimintojen keskittämistä. Ympäristöhoidon laatu voi parantua + / - Lisärakentaminen voi aiheuttaa muutoksia kaupunkikuvaan ja rakennettuun ympäristöön - Vanhan rakennuskannan purkamiseen voi joissakin tilanteissa kohdistua paineita	+ Monipuolinen palvelutarjonta helposti saavutettavissa paikoissa ja tiiviin asutuksen yhteydessä vähentää palvelujen hakemista kauempaa ja voi siten vähentää yksityisautoilua	+ Yhdyskuntarakenteen eheytyksellä on pitkäaikaisia positiivisia alue- ja yhteiskuntataloudellisia vaikutuksia (muun muassa pienentyvät kuljetuskustannukset, infrastruktuurin rakentamisen kustannussäästöt) + Vireät keskustatoimintojen alueet ovat tärkeässä asemassa maakunnan elinvoimaisuuden ja kilpailukyvyyn kannalta + Lisäävät matkailullista vetovoimaa	+ Keskittyneet kulttuuripalvelut lisäävät saamelaiskulttuurin tuntemusta tavoittamalla suuren joukon
P. Palvelujen alue, rajakaupunkialue  P	Edistää rajakyläiden kaupankäyntiä ja palvelutasoa. Ohjaa kaupan sijoittumista rajakaupan kannalta suotuisille alueille.	Uusi merkintä, korvaa c/at-merkinnän	+ Ylläpitää keskuskyläiden palvelutarjontaa ja sen kehittämistä + Palvelujen saavutettavuus paranee rajan molemmin puolin + Asukkaiden viihtyvyys paranee + Mahdollistaa kaupallisten palveluiden kehittämisen + Mahdollistaa elinkeinotoimintojen monipuolistamisen ja yhteistyön eri toimijoiden välillä yli rajojen + Vahvistaa alueiden asemaa + Ehkäisee palvelujen hajautumista - Rajan ylittävää liikenne saattaa lisääntyä ja aiheuttaa meluhaittoja sekä heikentää liikenneturvallisuutta	+ Toimivat yhdyskuntarakenteelliset verkostot vähentävät päästöjä vesistöihin ja maaperään + Mahdollistaa tehokkaamman jätevesien käsittelyn	+ Kyliin rakentaminen edistää luonnonympäristön eheän säilymistä hajarakentamiseen verrattuna - Voi heikentää luonnon monimuotoisuutta paikallisesti	+ Suuntaa kyläiden kehittämistä ennestään jo asutuille alueille + Keskuskylät muodostavat kyläverkon perusrungon + Edistää suunnitelmallisen rakentamisen kautta yhdyskuntarakenteen tehokkuutta + Mahdollistaa taloudellisempien ja toimivimpien liikenneverkostojen ja yhdyskuntateknisen huollon rakentamisen + Kyliin rakentaminen eheyttää yhdyskuntarakennetta hajarakentamiseen verrattuna	+ Tukee kylärakenteen säilymistä ja toimintojen keskittämistä + Lisärakentamisella voidaan eheyttää nykyistä maisemakuvaa - Lisärakentaminen voi aiheuttaa haitallisia muutoksia maisemakuvaan ja kulttuuriperintöön Lisärakentamisen sijoittelun tulee perustua maisemarakenteen ja -kuvan tarkastelulle. Perinteinen kylärakenne ja sen erityispiirteet tulee huomioida	+ Asutuksen tiivistäminen vähentää liikenteen päästöjä + Mahdollistaa joukkoliikenteen kehittämisen	+ Kyläiden elinvoimaisuuden ylläpitämisellä on positiivisia vaikutuksia alue- ja yhteiskuntatalouteen. Kilpailukykyinen ja taloudellisesti omaehtoinen maaseutu hyödyttää koko yhteiskuntaa + Mahdollistaa osaltaan matkailun ja maaseutumaisen elinkeinon kehittämisen + Parantaa rajat ylittävää kaupallista toimintaa	+ Lisää elinkeinomahdollisuuksia raja-alueilla + Ylläpitää alueen palvelutasoa ja elinvoimaisuutta





MAANKÄYTTÖLUOKKA maankäyttöluokka	MUUTOKSET		VAIKUTUKSET							
	NYKYISEEN MAANKÄYTTÖÖN	MAAKUNTA-KAAVAAN	IHMISTEN ELINOLoihin JA ELINympäristöön	MAA- JA KALLIOPERÄÄN SEKÄ PINTA- JA POHJAVETEEN	KASVI- JA ELÄINLAJEIHIN, LUONNON MONIMUOTOISUUTEEN JA LUONNONARVOIHIN	ALUE- JA YHDYSKUNTARAKENTEES EEN, YHDYSKUNTA- JA ENERGIATALOUTEEN SEKÄ LIIKENTEeseen	KAUPUNKIKUVAAN, MAISEMAAN, KULTTUURIPERINTÖÖN JA RAKENNETTUUN YMPÄRISTÖÖN	ILMASTONMUUTOKSEEN	ALUE- JA YHTEISKUNTALOUTEEN	SAAMELAISKULTTUURIIN
TP, tp Työpaikka-alueet/kohteet <div style="background-color: #f08080; width: 50px; height: 30px; display: inline-block; margin: 5px 0;">TP</div>	Tiivistää aluerakennetta ja ohjaa alueen työpaikkojen sijaintia	Uusi merkintä	+ Turvaa työn saatavuutta alueella + Alueet mahdollistavat eri toimintojen kehittymisen ja laajentumisen + Alueet monipuolistavat elinkeinoelämän toimintamahdollisuuksia - Eriytetty työpaikka-alue voi heikentää palveluiden saavutettavuutta ja lisää työmatkaliikennettä - Eriytetty työpaikka-alue ei välttämättä tue sekoittuneen ja elävän kaupunki- tai taajamarakenteen kehittymistä	+ Toimivat yhdyskuntarakenteelliset verkostot vähentävät päästöjä vesistöihin ja maaperään - Rakennusten ja katujen alle jäävä maapinta-ala kasvaa, mikä lisää vaikutuksia pinta- ja pohjavesiin (valuman määrä kasvaa, pohjaveden muodostuminen vähenee) - Mahdollisesti vesiä kuormittavaa toimintaa	+ Tukee yhdyskuntarakenteen tiivistämistä ja toimintojen keskittämistä, jota voidaan pitää luonnon monimuotoisuuden kannalta positiivisena	+ Tukee olevaa alue- ja yhdyskuntarakennetta + Sijainti pyöräilyetäisyydellä ja joukkoliikennereittien varrella hillitsee liikenteen lisäystä ja parantaa joukkoliikenteen toimintaedellytyksiä - Ei välttämättä tue sekoittuneen ja elävän kaupunki- tai taajamarakenteen kehittymistä	+ Tukee yhdyskuntarakenteen tiivistämistä ja toimintojen keskittämistä + Keskittämällä työpaikkatoiminnot keskitetään myös maisemavaikutukset + / - Etenkin uudet työpaikka-alueet ja nykyisten merkittävä laajentaminen muuttaa maisemakuvaa ja maiseman eri toimintoja. Hyvällä suunnittelulla nykyistä maisema- ja kaupunkikuvaa voidaan parantaa + / - Vaikuttaa pääteiden tienvarsinäkyymiin	- Voi lisätä liikenteen päästöjä	+ Positiiviset työllistämisaikutukset + Turvaa elinkeinoelämän edellytyksiä + Turvaa taloudellisen kasvun edellytyksiä + Elinvoimaiset yrityskeskittymät vahvistavat maakunnan kilpailukykyä + Yritystoiminnan keskitämisellä voidaan parantaa yritysten tuottavuutta ja saavuttaa synergiaetuja + Mahdollistaa investoinnit, myös maakunnan ulkopuolelta	
T Teollisuus- ja varastointialue	Tiivistää aluerakennetta ja ohjaa alueen työpaikkojen sekä teollisuustoimintojen sijaintia	Uusi merkintä	+ Turvaa työn saatavuutta alueella - Aiheuttaa ympäristöhaittoja lähialueen asukkaalle (esim. melu)	+ Toimivat yhdyskuntarakenteelliset verkostot vähentävät päästöjä vesistöihin ja maaperään - Rakennusten ja katujen alle jäävä maapinta-ala kasvaa, mikä lisää vaikutuksia pinta- ja pohjavesiin (valuman määrä kasvaa, pohjaveden muodostuminen vähenee) - Mahdollisesti maaperää ja vesiä kuormittavaa toimintaa	- Voi vähentää luonnon monimuotoisuutta paikallisesti	+ Tukee osoitettua alue- ja yhdyskuntarakennetta	+ Tukee toimintojen keskittämistä + / - Muuttaa maisemakuvaa ja maiseman eri toimintoja	- Voi lisätä liikenteen päästöjä - Teollisuus aiheuttaa päästöjä	+ Mahdollistaa elinkeinoelämän kehittämisen + Keskittämällä elinkeinotoimintaa voidaan parantaa tuottavuutta + Turvaa taloudellisen kasvun edellytyksiä + Teollisuustoiminnan keskittämisellä voidaan parantaa yritysten tuottavuutta ja saavuttaa synergiaetuja + Lisää maakunnan houkuttelevuutta yritystoiminnan toimintalueena + Turvaa teollisuuden sijainnin raaka-ainelähteiden lähellä	Ei osoiteta saamelaisen kotiseutualueelle




MAANKÄYTTÖLUOKKA maankäyttöluokka	MUUTOKSET		VAIKUTUKSET							
	NYKYISEEN MAANKÄYTTÖÖN	MAAKUNTA-KAAVAAN	IHMISTEN ELINOLoihin JA ELINympäristöön	MAA- JA KALLIOPERÄÄN SEKÄ PINTA- JA POHJAVETEEN	KASVI- JA ELÄINLAJEIHIN, LUONNON MONIMUOTOISUUTEEN JA LUONNONARVOIHIN	ALUE- JA YHDYSKUNTARAKENTEES EEN, YHDYSKUNTA- JA ENERGIATALOUTEEN SEKÄ LIIKENTEeseen	KAUPUNKIKUVAAN, MAISEMAAN, KULTTUURIPERINTÖÖN JA RAKENNETTUUN YMPÄRISTÖÖN	ILMASTONMUUTOKSEEN	ALUE- JA YHTEISKUNTALOUTEEN	SAAMELAISKULTTUURIIN
M Maa- ja metsätaloustalouden alue M	Porotalousnousut päämaankäyttöluokkaan supistetuilla alueilla	Merkintää supistettu	+ Ylläpitää metsätalouden, metsäteollisuuden ja liikenteen työpaikkoja + Tukee maa- ja metsätalouden harjoittamista alueella + Toimii myös virkistys- ja ulkoilualueina sekä matkailupalvelujen toiminta-alueina	- Alueet saattavat kuormittaa vesistöjä	+ Metsänhoitosuosituksia noudattaen säilyttää monimuotoisuutta ja luonnonarvoja	+ Säilyttää maaseudun asutusta + Turvaa metsätalouden raaka-aineiden saannin + Tuottaa bioenergian raaka-ainetta + Mahdollistaa osaltaan liikenneverkon säilyttämisen - Puunkorjuu aiheuttaa raskasta liikennettä ja tiekustannuksia	+ Metsänhoitosuosituksia noudattaen säilytetään monimuotoisuutta sekä maisema- ja luonnonarvoja - Yksipuolinen metsätalous voi vähentää maisema- ja luontoarvoja	+ Osoittaa laaja-alaisesti metsäalueita, jotka toimivat hiilinieluina	+ Maa- ja metsätalouden toimintaedellytysten turvaaminen tärkeää alue- ja yhteiskuntatalouden kannalta + Ylläpitää maa- ja metsätalouden työpaikkoja + Turvaa teollisuudelle raaka-aineita lähialueilta	Ei osoiteta saamelaisen kotiseutualueelle
M-1 Metsätalous- ja poroahoitovaltainen alue M-1	Porotalousnousut päämaankäyttöluokkaan laajennetuilla alueilla (entinen M-alue)	Merkintää laajennettu	+ Ylläpitää metsätalouden, metsäteollisuuden, porotalouden ja liikenteen työpaikkoja + Tukee poronhoidon ja metsätalouden harjoittamista alueella + Mahdollistaa poronhoitoon kuuluvan elämäntavan säilyttämisen + Toimii myös virkistys- ja ulkoilualueina sekä matkailupalvelujen toiminta-alueina - Ristiriidat eri elinkeinojen välillä	- Alueet voivat kuormittaa vesistöjä	+ Metsänhoitosuosituksia noudattaen säilyttää monimuotoisuutta ja luonnonarvoja	+ Säilyttää maaseudun asutusta + Turvaa metsätalouden raaka-aineiden saannin + Tuottaa bioenergian raaka-ainetta + Mahdollistaa osaltaan liikenneverkon säilyttämisen - Puunkorjuu aiheuttaa raskasta liikennettä ja tiekustannuksia	+ Metsänhoitosuosituksia noudattaen säilytetään monimuotoisuutta sekä maisema- ja luonnonarvoja + Turvaa poronhoidon kulttuuriperintöarvojen säilymistä - Yksipuolinen metsätalous voi vähentää maisema- ja luontoarvoja	+ Osoittaa laaja-alaisesti metsäalueita, jotka toimivat hiilinieluina	+ Poronhoidon ja metsätalouden toimintaedellytysten turvaaminen tärkeää alue- ja yhteiskuntatalouden kannalta + Ylläpitää porotalouden ja metsätalouden työpaikkoja + Turvaa teollisuudelle raaka-aineita lähialueilta	+ Ylläpitää porotalouden työpaikkoja - Maankäytön ristiriidat
M-2 Metsätalous-, matkailu- ja poroahoitovaltainen alue M-2	Matkailunousut päämaankäyttöluokkaan (entinen M-1-alue)	Uusi merkintä	+ Ylläpitää metsätalouden, metsäteollisuuden, matkailun, porotalouden ja liikenteen työpaikkoja + Tukee metsätalouden, matkailun ja poron harjoittamista alueella + Mahdollistaa poronhoitoon kuuluvan elämäntavan säilyttämisen + Toimii myös virkistys- ja ulkoilualueina sekä matkailupalvelujen toiminta-alueina - Ristiriidat eri elinkeinojen välillä	- Alueet voivat kuormittaa vesistöjä	+ Metsänhoitosuosituksia noudattaen säilyttää monimuotoisuutta ja luonnonarvoja + Keskitetty ja ohjattu matkailutoiminta voi säästää luontoarvoja	+ Säilyttää maaseudun asutusta + Turvaa metsätalouden raaka-aineiden saannin + Tuottaa bioenergian raaka-ainetta + Mahdollistaa osaltaan liikenneverkon säilyttämisen - Puunkorjuu aiheuttaa raskasta liikennettä ja tiekustannuksia	+ Metsänhoitosuosituksia noudattaen säilytetään monimuotoisuutta sekä maisema- ja luonnonarvoja + Turvaa poronhoidon kulttuuriperintöarvojen säilymistä - Yksipuolinen metsätalous voi vähentää maisema- ja luontoarvoja	+ Osoittaa laaja-alaisesti metsäalueita, jotka toimivat hiilinieluina - Lisääntyvä matkailu voi lisätä fossiilisten polttoaineiden päästöjä	+ Poronhoidon ja metsätalouden toimintaedellytysten turvaaminen tärkeää alue- ja yhteiskuntatalouden kannalta + Ylläpitää porotalouden ja metsätalouden työpaikkoja + Turvaa teollisuudelle raaka-aineita lähialueilta	+ Ylläpitää porotalouden ja matkailun työpaikkoja - Maankäytön ristiriidat

MAANKÄYTTÖLUOKKA	MUUTOKSET		VAIKUTUKSET							
	NYKYISEEN MAANKÄYTTÖÖN	MAAKUNTA-KAAVAAN	IHMISTEN ELINOLOIHIN JA ELINYMPÄRISTÖÖN	MAA- JA KALLIOPERÄÄN SEKÄ PINTA- JA POHJAVETEEN	KASVI- JA ELÄINLAJEIHIN, LUONNON MONIMUOTOISUUTEEN JA LUONNONARVOIHIN	ALUE- JA YHDYSKUNTARAKENTEES EEN, YHDYSKUNTA- JA ENERGIATALOUTEEN SEKÄ LIIKENTEeseen	KAUPUNKIKUVAAN, MAISEMAAN, KULTTUURIPERINTÖÖN JA RAKENNETTUUN YMPÄRISTÖÖN	ILMASTONMUUTOKSEEN	ALUE- JA YHTEISKUNTALOUTEEN	SAAMELAISKULTTUURIIN
<p>Ms-1, Luontaistalous- ja poronhoitovaltainen alue</p> <p>Ms-1</p>			<ul style="list-style-type: none"> + Ylläpitää luontaistalouden ja porotalouden työpaikkoja + Tukee poronhoidon ja metsätalouden harjoittamista alueella + Mahdollistaa poronhoitoon ja luontaistalouteen perustuvan elämäntavan säilymisen + Toimii myös virkistys- ja ulkoilualueina sekä matkailupalvelujen toiminta-alueina - Saattaa rajoittaa metsätalouden elinkeinoja 	<ul style="list-style-type: none"> + Ympäristössä ei yleensä tehdä isoja muutoksia, mikä edistää maaperän sekä pohja- ja pintavesien suojelua 	<ul style="list-style-type: none"> + Luontais- ja porotalousvaltainen maankäyttö ylläpitää luonnon monimuotoisuutta ja luonnonarvoja 	<ul style="list-style-type: none"> + Säilyttää maaseudun asutusta 	<ul style="list-style-type: none"> + Metsänhoitosuosituksia noudattaen säilytetään monimuotoisuutta sekä maisema- ja luonnonarvoja + Turvaa poronhoidon kulttuuriperintöarvojen säilymistä 	<ul style="list-style-type: none"> + Osoittaa laaja-alaisesti metsäalueita, jotka toimivat hiilinieluinä 	<ul style="list-style-type: none"> + Poronhoidon ja luontaiselinkeinojen toimintaedellytysten turvaaminen on tärkeää alue- ja yhteiskuntatalouden kannalta + Ylläpitää porotalouden ja luontaiselinkeinojen työpaikkoja + Turvaa teollisuudelle raaka-aineita lähialueilta 	<ul style="list-style-type: none"> + Ylläpitää luontaistalouden ja porotalouden työpaikkoja - Maankäytön ristiriidat
<p>MU</p> <p>Maa- ja metsätalousvaltainen alue, jolla on erityistä ulkoilun ohjaamistarvetta</p> <p>MU</p>			<ul style="list-style-type: none"> + Parantaa virkistysmahdollisuuksia + Lisää elinympäristön viihtyisyyttä + Lisää matkailullista vetovoimaa (esim. luo edellytyksiä ohjelmalveluiden kehittämiseksi) - Rajoittaa metsänkäsittelyä - Maanomistajat voivat kokea alueella liikkujat häiriönä 	<ul style="list-style-type: none"> + Ympäristössä ei yleensä edistää maaperän sekä pohja- ja pintavesien suojelua - Lannoitteet kuormittavat vesistöjä 	<ul style="list-style-type: none"> + Edistää ulkoilurakenteiden rakentamista – muu luonto säästyy tallautumiselta - Lisääntyvä liikkuminen saattaa heikentää paikallisesti luontoarvoja kulumisen ja häiriön kautta 	<ul style="list-style-type: none"> + Mahdollistaa monipuolisen alue- ja yhdyskuntarakenteen. Virkistysalueiden riittämättömyys yksipuolistaa yhdyskuntarakennetta ja voi joissakin tapauksissa lisätä liikennemääriä 	<ul style="list-style-type: none"> + Edistää metsien monimuotoisuutta ja vaihtelevaa maisemakuvaa + Huomioi ympäröivien alueiden maankäytön 	<ul style="list-style-type: none"> + Osoittaa laaja-alaisesti metsäalueita, jotka toimivat hiilinieluinä 	<ul style="list-style-type: none"> + Mahdollistaa osaltaan matkailun kehittämisen ja vaikuttaa täten alue- ja yhteiskuntatalouteen - Voi haitata metsätaloutta 	<ul style="list-style-type: none"> + Lisää matkailullista vetovoimaa + Rajoittaa metsänkäsittelyä + Parantaa porotalouden toimintamahdollisuuksia
<p>MU-1 Metsätalous- ja poronhoitovaltainen alue, jolla on erityistä ulkoilun ohjaamistarvetta</p> <p>MU-1</p>			<ul style="list-style-type: none"> + Parantaa virkistysmahdollisuuksia + Lisää elinympäristön viihtyisyyttä + Lisää matkailullista vetovoimaa (esim. luo edellytyksiä ohjelmalveluiden kehittämiseksi) - Rajoittaa metsänkäsittelyä - Maanomistajat voivat kokea alueella liikkujat häiriönä 	<ul style="list-style-type: none"> + Ympäristössä ei yleensä tehdä isoja muutoksia, mikä edistää maaperän sekä pohja- ja pintavesien suojelua - Lannoitteet kuormittavat vesistöjä 	<ul style="list-style-type: none"> + Edistää ulkoilurakenteiden rakentamista – muu luonto säästyy tallautumiselta - Lisääntyvä liikkuminen saattaa heikentää paikallisesti luontoarvoja kulumisen ja häiriön kautta 	<ul style="list-style-type: none"> + Mahdollistaa monipuolisen alue- ja yhdyskuntarakenteen. Virkistysalueiden riittämättömyys yksipuolistaa yhdyskuntarakennetta ja voi joissakin tapauksissa lisätä liikennemääriä 	<ul style="list-style-type: none"> + Edistää metsien monimuotoisuutta ja vaihtelevaa maisemakuvaa + Huomioi ympäröivien alueiden maankäytön 	<ul style="list-style-type: none"> + Osoittaa laaja-alaisesti metsäalueita, jotka toimivat hiilinieluinä 	<ul style="list-style-type: none"> + Mahdollistaa osaltaan matkailun kehittämisen ja vaikuttaa täten alue- ja yhteiskuntatalouteen - Voi haitata metsätaloutta 	<ul style="list-style-type: none"> + Lisää matkailullista vetovoimaa + Rajoittaa metsänkäsittelyä + Edistää porotaloutta

MAANKÄYTTÖLUOKKA	MUUTOKSET		VAIKUTUKSET							
	NYKYISEEN MAANKÄYTTÖÖN	MAAKUNTA-KAAVAAN	IHMISTEN ELINOLoihin JA ELINympäristöön	MAA- JA KALLIOPERÄÄN SEKÄ PINTA- JA POHJAVETEEN	KASVI- JA ELÄINLAJEIhin, LUONNON MONIMUOTOISUUTEEN JA LUONNONARVOIhin	ALUE- JA YHDYSKUNTARAKENTEES, YHDYSKUNTA- JA ENERGIATALOUTEEN SEKÄ LIIKENTEeseen	KAUPUNKIKUVAAN, MAISEMAAN, KULTTUURIPERINTÖÖN JA RAKENNETTUUN YMPÄRISTÖÖN	ILMASTONMUUTOKSEEN	ALUE- JA YHTEISKUNTALOUTEEN	SAAMELAISKULTTUURIIN
MU-2 Metsätalous-, matkailu- ja poronhoitovaltainen alue, jolla on erityistä ulkoilun ohjaamistarvetta	Matkailunoussut päämaankäyttöluokkaan	Uusi merkintä	+ Parantaa virkistysmahdollisuuksia + Lisää elinympäristön viihtyisyyttä + Lisää matkailullista vetovoimaa (esim. luonnetta edellytyksiä ohjelmaväliluiden kehittämislle) - Rajoittaa metsänkäsitelyä - Maanomistajat voivat kokea alueella liikkujat häiriönä	+ Ympäristössä ei yleensä tehdä isoja muutoksia, mikä edistää maaperän sekä pohja- ja pintavesien suojelua - Lannoitteet kuormittavat vesistöjä	+ Edistää ulkoilurakenteiden rakentamista ja matkailun ohjaamista – muu luonto säästyy tallautumiselta - Lisääntyvä liikkuminen saattaa heikentää paikallisesti luontoarvoja kulumisen ja häiriön kautta	+ Mahdollistaa monipuolisen alue- ja yhdyskuntarakenteen. Virkistysalueiden riittämättömyys yksipuolistaa yhdyskuntarakennetta ja voijoissakin tapauksissa lisää liikennemääriä	+ Edistää metsien monimuotoisuutta ja vaihtelevaa maisemakuvaa + Huomioi ympäröivien alueiden maankäytön	+ Osoittaa laaja-alaisesti metsäalueita, jotka toimivat hiilinieluinä - Lisääntyvä matkailu voi lisätä fossiilisten polttoaineiden päästöjä	+ Mahdollistaa matkailun sekä poronhoidon kehittämisen ja vaikuttaa täten alue- ja yhteiskuntalouteen - Voi haitata metsätaloutta	+ Lisää matkailullista vetovoimaa + Rajoittaa metsänkäsitelyä + Edistää porotaloutta
MY-1 Metsätalous- ja poronhoitovaltainen alue, jolla on erityisiä ympäristöarvoja	Luonnonsuojelun säädösmenetellessä olevia alueita. Rajoittaa maankäyttöä.	Uusi merkintä	+ Ylläpitää virkistysmahdollisuuksia + Lisää alkuperäisen luonnon arvostusta ja luontotuntemusta - Rajoittaa maa- ja kallioperän ainesvarojen käyttöä ja hyödyntämistä sekä turvetuotantoa - Aiheuttaa rajoituksia metsätaloudelle ja muulle maankäytölle	+ Säilyttää geologisesti arvokkaita kohteita sekä maa- ja kallioperän luonnonvaroja + Suojaa pohja- ja pintavesiä - Rajoittaa maa- ja kallioperän ainesvarojen käyttöä ja hyödyntämistä sekä turvetuotantoa	+ Turvaa luonnon kannalta arvokkaiden kohteiden säilymistä + Turvaa luonnon monimuotoisuuden säilymistä + Turvaa kasvi ja eläinlajien lisääntymismahdollisuudet + Turvaa ekosysteemipalveluita	+ Monipuolistaa aluerakennetta ja tekee alueista vetovoimaisia	+ Rikastuttaa maakunnan maisemaa + Turvaa maiseman ja kulttuuriperinnön arvoja	+ Osaltaan säilyttää alueita luonnontilaisina sekä metsä- ja suoalueita hiilinieluinä	+ Tukee luontomatkaillen kehittämistä + Tukee muuta matkailutoimintaa + Lisää alueen vetovoimaisuutta + Turvaa porotalouden toimintaedellytyksiä - Voi vaikuttaa negatiivisesti tiettyihin elinkeinoihin (esim. metsätalous)	+ Lisää matkailullista vetovoimaa + Rajoittaa metsänkäsitelyä + Edistää porotaloutta
mt , Tutkimusmetsä		Uusi merkintä	+Tuottaa arvokasta metsätietoa + Lisää alkuperäisen luonnon arvostusta ja luontotuntemusta -Aiheuttaa rajoituksia metsätaloudelle	+ Säilyttää geologisesti arvokkaita kohteita sekä maa- ja kallioperän luonnonvaroja + Suojaa pohja- ja pintavesiä - Rajoittaa maa- ja kallioperän ainesvarojen käyttöä ja hyödyntämistä sekä turvetuotantoa	+ Turvaa luonnon kannalta arvokkaiden kohteiden säilymistä + Turvaa luonnon monimuotoisuuden säilymistä + Turvaa kasvi ja eläinlajien lisääntymismahdollisuudet + Turvaa ekosysteemipalveluita		+ Rikastuttaa maakunnan maisemaa + Turvaa maiseman ja kulttuuriperinnön arvoja	+ Osaltaan säilyttää alueita luonnontilaisina sekä metsä- ja suoalueita hiilinieluinä	+ Tukee luontomatkaillen kehittämistä + Tukee muuta matkailutoimintaa + Lisää alueen vetovoimaisuutta + Turvaa porotalouden toimintaedellytyksiä - Voi vaikuttaa negatiivisesti tiettyihin elinkeinoihin (esim. metsätalous)	

MAANKÄYTTÖLUOKKA maankäyttöluokka	MUUTOKSET		VAIKUTUKSET							
	NYKYISEEN MAANKÄYTTÖÖN	MAAKUNTA-KAAVAAN	IHMISTEN ELINOLOIHIN JA ELINYMPÄRISTÖÖN	MAA- JA KALLIOPERÄÄN SEKÄ PINTA- JA POHJAVETEEN	KASVI- JA ELÄINLAJEIHIN, LUONNON MONIMUOTOISUUTEEN JA LUONNONARVOIHIN	ALUE- JA YHDYSKUNTARAKENTEES EEN, YHDYSKUNTA- JA ENERGIATALOUTEEN SEKÄ LIIKENTEES EEN	KAUPUNKIKUVAAN, MAISEMAAN, KULTTUURIPERINTÖÖN JA RAKENNETTUUN YMPÄRISTÖÖN	ILMASTONMUUTOKSEEN	ALUE- JA YHTEISKUNTATALOUTEEN	SAAMELAISKULTTUURIIN
Erityisesti poronhoitoa varten tarkoitettu alue 			+ Turvaa poroelinkeinoon edellytyksiä + Mahdollistaa poronhoitoon kuuluvan elämäntavan säilymisen + Voi olla myös matkailun vetovoimatekijä + Luo osaltaan alueelle imagoa - Ristiriidat maa- ja metsätalouselinkeinojen		- Petojen suojelun ja poronhoidon väliset ristiriidat	+ Poronhoidon edellytysten turvaaminen erityisen tärkeää harvaanasuttujen seutujen kannalta. Mahdollistaa osaltaan syrjäseutujen asuttuina pitämisen	+ Turvaa poronhoidon kulttuuriperintöarvojen säilymistä		+ Poronhoidolla on merkittäviä alue- ja yhteiskuntataloudellisia vaikutuksia (työllistyvyys, kerrannaisvaikutukset) + Voidaan hyödyntää matkailun vetovoimatekijänä	+ Turvaa saamelaiskulttuurille tärkeän poronhoidon toimintaedellytyksiä
Paliskunnan raja / esteita 			+ Informatiivinen merkitys. Tiedottaa rajoista otettavaksi huomioon esim. reittejä suunniteltaessa		+ Informatiivinen merkitys. Tiedottaa rajoista otettavaksi huomioon esim. reittejä suunniteltaessa	+ Informatiivinen merkitys. Tiedottaa rajoista otettavaksi huomioon esim. reittejä suunniteltaessa	+ Turvaa osaltaan porotalouden kulttuuriperinnön säilymistä			+ Informatiivinen merkitys. Tiedottaa paliskuntarajoista ja esteidoista maankäytön suunnittelussa
ph Poronhoidon kannalta erityisen tärkeä alue/kohde 	Turvaa poronhoidon edellytyksiä maankäytön suunnittelussa	Uusi merkintä	+ Turvaa poroelinkeinoon edellytyksiä ja poroelinkeinoille välttämättömien alueiden ja kohteiden säilyttämistä	-Saattaa heikentää pohjavesialueen laatua, mikäli poroerotuspaikka sijaitsee pohjavesialueella	+ / - Ei oleellista vaikutusta, koska merkintä kohdistuu poroerotuspaikkoihin, porokämppeihin ja poroaitoihin	- Voi paikallisesti vaikeuttaa liikenne- tai sähkölinjojen suunnittelua	+ Turvaa poronhoidon kulttuuriperintöarvojen säilymistä		+ Poronhoidolla merkittäviä alue- ja yhteiskuntataloudellisia vaikutuksia (työllistyvyys, kerrannaisvaikutukset) + Voidaan hyödyntää matkailun vetovoimatekijänä	+Turvaa saamelaiskulttuurille tärkeitä poronhoidon rakenteita +Edistää ja turvaa poronhoidon asemaa maankäytön suunnittelussa
pht Poroteurastamo 	Turvaa poronhoidon edellytyksiä maankäytön suunnittelussa	Uusi merkintä	+ Turvaa poroelinkeinoon edellytyksiä ja poroelinkeinoille välttämättömien alueiden ja kohteiden säilyttämistä				+ Turvaa poronhoidon kulttuuriperintöarvojen säilymistä	+ Poronlihan teurastaminen lähialueella vähentää liikenteen aiheuttamia päästöjä	+ Poronhoidolla ja poronlihan jalostamistoiminnalla on merkittäviä alue- ja yhteiskuntataloudellisia vaikutuksia (työllistyvyys, kerrannaisvaikutukset) + Voidaan hyödyntää matkailun vetovoimatekijänä	+Turvaa saamelaiskulttuurille tärkeitä poronhoidon rakenteita +Edistää ja turvaa poronhoidon asemaa maankäytön suunnittelussa


	MUUTOKSET		VAIKUTUKSET							
MAANKÄYTTÖLUOKKA maankäyttöluokka	NYKYISEEN MAANKÄYTTÖÖN	MAAKUNTA- KAAVAAN	IHMISTEN ELINOLOIHIN JA ELINYMPÄRISTÖÖN	MAA- JA KALLIOPERÄÄN SEKÄ PINTA- JA POHJAVETEEN	KASVI- JA ELÄINLAJEIHIN, LUONNON MONIMUOTOISUUTEEN JA LUONNONARVOIHIN	ALUE- JA YHDYSKUNTARAKENTEES EEN, YHDYSKUNTA- JA ENERGIATALOUTEEN SEKÄ LIIKENTEeseen	KAUPUNKIKUVAAN, MAISEMAAN, KULTTUURIPERINTÖÖN JA RAKENNETTUUN YMPÄRISTÖÖN	ILMASTONMUUTOKSEEN	ALUE- JA YHTEISKUNTALOUTEEN	SAAMELAISKULTTUURIIN
pt Koeoporatarha  pt			+ Tuottaa kansainvälisesti merkittävää tutkimustietoa + Edistää porotalouden toimintaedellytyksiä	- Saattaa aiheuttaa paikallisia maaperämuutoksia	- Luonnon monimuotoisuus saattaa paikallisesti vähentyä		+ Ylläpitää porotalouden kulttuuriperintöä ja lisää tietämystä		+ Tuottaa kansainvälisesti merkittävää tutkimustietoa, jolla voi olla taloudellista merkitystä	+ Tuottaa kansainvälisesti merkittävää tutkimustietoa + Edistää porotalouden toimintaedellytyksiä
lt Luontaiselinkeinoalueen raja  lt	Informoi luontaiselinkeinoalueesta	Uusi merkintä	+ Turvaa luontaiselinkeinojen toimintaedellytyksiä + Mahdollistaa luontaisalouteen perustuvan elämäntavan säilymisen + Luo osaltaan alueelle imagoa			+ Luontaisalouden edellytysten turvaaminen erityisen tärkeää harvaanasuttujen seutujen kannalta. Mahdollistaa osaltaan syrjäseutujen asuttuina pitämisen			+ Turvaa luontaiselinkeinojen toimintaedellytyksiä + Luo osaltaan alueelle imagoa	+ Turvaa luontaiselinkeinojen toimintaedellytyksiä + Mahdollistaa luontaisalouteen perustuvan elämäntavan säilymisen
RM Matkailupalvelujen alue/kohde  RM  RM		Matkailupalvelujen kohteita lisätty	+ Lisää palvelualan työpaikkojen tarjontaa + Mahdollistaa matkailu- ja palvelualan työpaikkojen kasvun ja matkailijoille korkeatasoisten palvelujen järjestämisen + Tukee matkailun ympärivuotisuuden kehittymistä + Mahdollistaa yhteistyöverkostojen ja klustereiden syntymisen - Rakentaminen voi uhata virkistysalueiden säilymistä ja vähentää alueiden vetovoimaa - Lisääntyvä liikenne voi aiheuttaa melu- ja ympäristöhaittoja	+ Normaalisti isoja muutoksia ympäristössä ei tehdä, mikä edistää maaperän sekä pohja- ja pintavesien suojelua - Kuormitus pohja- ja pintavesiin voi paikallisesti lisääntyä - Lisääntyvä rakentaminen kuluttaa luonnonvaroja	+ Esimerkiksi maaseutumatkailun lisääntyessä perinnemaisemista voidaan pitää aiempaa parempaa huolta, mikä osaltaan säilyttää luonnon monimuotoisuutta - Matkailupalvelujen keskittyminen lisää myös ympäristön kulutus- ja häiriöpainetta	+ Mahdollistaa nykyisiin kohteisiin palvelujen sijoittamisen ja lisärakentamisen + Toimintojen tiivistämisen myötä yhdyskuntarakenteen tiivistyy	+ Tukee matkailukohteiden kehittämistä ja korostaa ympäristörakentamisen merkitystä + / - Mahdollinen lisärakentaminen muuttaa luonnonmaisemaa	+ Tiivis matkailukeskus vähentää autoliikenteen tarvetta alueen sisällä - Voi lisätä pitkämatkaista liikennettä ja täten hiilidioksidipäästöjä	+ Matkailun kehittämisellä vähentää autoliikenteen tarvetta alueen sisällä - Voi lisätä pitkämatkaista liikennettä ja täten hiilidioksidipäästöjä	+ Voi auttaa saamelaiskulttuurin ylläpittoa + Luo työpaikkoja ja elinkeinotoimintaa - Saattaa aiheuttaa maankäyttöristiriitoja muiden elinkeinojen kanssa - Saattaa aiheuttaa paikallista maankäyttöpainetta ja häiriöitä

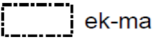
	MUUTOKSET		VAIKUTUKSET							
MAANKÄYTTÖLUOKKA maankäyttöluokka	NYKYISEEN MAANKÄYTTÖÖN	MAAKUNTA- KAAVAAN	IHMISTEN ELINOLOIHIN JA ELINYMPÄRISTÖÖN	MAA- JA KALLIOPERÄÄN SEKÄ PINTA- JA POHJAVETEEN	KASVI- JA ELÄINLAJEIHIN, LUONNON MONIMUOTOISUUTEEN JA LUONNONARVOIHIN	ALUE- JA YHDYSKUNTARAKENTEES EEN, YHDYSKUNTA- JA ENERGIATALOUTEEN SEKÄ LIIKENTEeseen	KAUPUNKIKUVAAN, MAISEMAAN, KULTTUURIPERINTÖÖN JA RAKENNETTUUN YMPÄRISTÖÖN	ILMASTONMUUTOKSEEN	ALUE- JA YHTEISKUNTATALOUTEEN	SAAMELAISKULTTUURIIN
rm Matkailu-/virkistyskohde  rm		Uusia merkintöjä lisätty	+ Edistää pienimuotoisen virkistysmatkailun elinkeinotoiminnan säilymistä + Lisää alueen vetovoimaisuutta	+ Ehkäisee yleensä ympäristön muuttamista ja edistää siten myös maaperän ja vesien suojelua	+ Kohdistaa virkistyskäyttöä varatuille alueille, jolloin virkistyspaine muualla vähenee	+ Mahdollistaa nykyisiin kohteisiin palvelujen sijoittamisen ja lisärakentamisen	+ Voi korostaa alueen kulttuuriperintöä + / - Lisärakentaminen voi muuttaa maisemaa Yksityiskohtaisemmassa suunnittelussa on huomioitava maisemalliset reunaehdot, kulttuuriperinnön säilymisen edellytykset sekä alueen erityispiirteet.	- Voi lisätä liikennettä ja hiiliidioksidipäästöjä	+ Matkailun kehittämisellä pitkäaikaisia positiivisia alue- ja yhteiskuntataloudellisia vaikutuksia (muun muassa työpaikat, matkailutyöpaikat, verotulot, kerrannaisvaikutukset, aluetalouden monipuolistuminen) + Matkailun talousvaikutukset erityisen tärkeitä maaseutualueiden kannalta + Matkailu hyvä aluetalouden parantamisen väline, sillä	+ Voi auttaa saamelaiskulttuurin ylläpitoa + Ylläpitää matkailuelinkeinoa - Saattaa aiheuttaa maankäyttöriitintoja muiden elinkeinon kanssa - Saattaa aiheuttaa paikallista maankäyttöpainetta ja häiriöitä
V Virkistysalue /-kohde  V  V	Rakentamis rajoitus		+ Turvaa luonteeltaan erityyppisten matkailupalvelualueiden kehittämistä + Lisää alueen vetovoimaisuutta + Mahdollistaa ulkoilun ja virkistystyksen kehittämisen	+ Ehkäisee yleensä ympäristön muuttamista ja edistää siten myös maaperän ja vesien suojelua	+ Kohdistaa virkistyskäyttöä varatuille alueille, jolloin virkistyspaine muualla vähenee	+ Ylläpitää aluerakenteen toimintakykyä + Mahdollistaa monipuolisen alue- ja yhdyskuntarakenteen. Virkistysalueiden riittämättömyys yksipuolistaa yhdyskuntarakennetta ja voi joissakin tapauksissa lisätä liikennemääriä	+ / - Lisärakentaminen voi muuttaa maisemakuvaa ja maiseman eri toimintoja Alueen luontoon kohdistuu kulutusta Kiinnitetään huomiota metsänkäsittelytoimenpiteisiin ja luontoarvojen säilymiseen sekä turvataan ekosysteempipalvelut	+ Osoittaa usein laaja-alaisesti metsäalueita, jotka toimivat hiilinieluinä	+ Vahvistaa vetovoimaisuutta ja mahdollistaa osaltaan matkailun kehittämisen	+ Turvaa luonteeltaan erityyppisten matkailupalvelualueiden kehittämistä + Lisää alueen vetovoimaisuutta + Ehkäisee yleensä ympäristön muuttamista
L Liikennealue/-kohde (ei vielä kartalla)	Rakentamis rajoitus	Uusi merkintä	+ Mahdollistaa elinkeinon kehittämisen (mm. metsätalous) + Mahdollistaa tavaraliikenteen kehittämisen + Mahdollistaa joukkoliikenteen kehittämisen - Saattaa aiheuttaa meluhäiriöitä	- Saattaa aiheuttaa päästöjä ja heikentää pohjaviesien tilaa	-Luonnon monimuotoisuus saattaa heikentyä paikallisesti	+ Parantaa joukkoliikenteen toimintaedellytyksiä + Vähentää henkilöautoliikenteen tarvetta	+/- Voi vaikuttaa maisemakuvaan paikallisesti	+ Mahdollistaa joukkoliikenteen kehittämisen + Joukkoliikenteen käytön lisääntyminen vähentää yksityisautoilua ja sitä kautta vähentää päästöjä sekä voi vähentää energiankulutusta	+ Mahdollistaa elinkeinon kehittämisen (mm. metsätalous) + Mahdollistaa tavaraliikenteen kehittämisen + Hyvät liikenneyhetydet keskeisiä aluetalouden kannalta + Vahvistaa alueen vetovoimaisuutta ja kilpailukykyä	- Saattaa rajoittaa ympäröivää maankäyttöä ja aiheuttaa meluhäiriöitä

MAANKÄYTTÖLUOKKA maankäyttöluokka	MUUTOKSET		VAIKUTUKSET							
	NYKYISEEN MAANKÄYTTÖÖN	MAAKUNTA- KAVAAN	IHMISTEN ELINOLOIHIN JA ELINYMPÄRISTÖÖN	MAA- JA KALLIOPERÄÄN SEKÄ PINTA- JA POHJAVETEEN	KASVI- JA ELÄINLAJEIHIN, LUONNON MONIMUOTOISUUTEEN JA LUONNONARVOIHIN	ALUE- JA YHDYSKUNTARAKENTEES EEN, YHDYSKUNTA- JA ENERGIATALOUTEEN SEKÄ LIIKENTEeseen	KAUPUNKIKUVAAN, MAISEMAAN, KULTTUURIPERINTÖÖN JA RAKENNETTUUN YMPÄRISTÖÖN	ILMASTONMUUTOKSEEN	ALUE- JA YHTEISKUNTALOUTEEN	SAAMELAISKULTTUURII N
LL Lentoliikenteen alue <div style="border: 1px solid red; padding: 2px; display: inline-block;">LL</div>	Rakentamis rajoitus		+ Lentoliikenteen mahdollinen kasvu lisää matkustusmahdollisuuksia ja parantaa saavutettavuutta + Palvelee alueen matkailun ja muun elinkeinotoiminnan kehittämistä - Voi aiheuttaa lisääntyviä meluhaittoja lähialueen asukkaalle, jos lentoliikenteen määrä kasvaa - Rajoittaa ympäröivää maankäyttöä	- Kiitoteiden liukkaudentorjunta-aineet ja lentokoneiden jäänesto- ja poistokäsittely aiheuttavat päästöjä maaperään sekä pinta- ja pohjavesiin	- Lentoliikenteen melu aiheuttaa häiriötä	+ Turvaa lentoliikenteen toimintaedellytykset osana liikkumista + Palvelee saavutettavuutta - Rajoittaa muuta maankäyttöä	+/- Voi vaikuttaa maisemakuvaan paikallisesti	- Mahdollinen lentoliikenteen kasvu lisää kasvihuonepäästöjä	+ Lisää yritysten sijoittumista alueelle + Hyvät liikenne yhteydet keskeisiä aluelouden kannalta + Vahvistaa alueen vetovoimaisuutta ja kilpailukykyä + Mahdollistaa matkailun kehittämisen	+ Parantaa saamelaisten kotiseutualueen saavutettavuutta ja matkustusmahdollisuuksia + Palvelee alueen matkailun ja muun elinkeinotoiminnan kehittämistä - Rajoittaa ympäröivää maankäyttöä ja aiheuttaa meluhäiriötä
II lentopaikka ● II	Rakentamis rajoitus	Uusi merkintä	+ Lisää lentoturvallisuutta - Rajoittaa muuta maankäyttöä - Voi aiheuttaa hetkellistä meluhaitta	/	-Luonnon monimuotoisuus voi paikallisesti heikentyä	+ Turvaa lentotoiminnan edellytyksiä ja parantaa turvallisuutta - Rajoittaa muuta maankäyttöä	/	- Mahdollinen lentoliikenteen kasvu lisää kasvihuonepäästöjä	/	/
LS venesatama ● LS		Uusi merkintä	+ Mahdollistaa elinkeinojen (mm. kalastus ja matkailu) kehittämisen + Mahdollistaa virkistyksen kehittämisen	-Voi aiheuttaa pienimuotoista ja paikallista veden pilaantumista	-Luonnon monimuotoisuus saattaa heikentyä paikallisesti	+ Parantaa vesiliikenteen toimintaedellytyksiä	+/- Voi vaikuttaa maisemakuvaan paikallisesti	- Moottoroidun vesiliikenteen kasvu voi lisätä kasvihuonepäästöjä	+ Mahdollistaa elinkeinojen (mm. kalastus ja matkailu) kehittämisen + Mahdollistaa virkistyksen kehittämisen + Lisää alueen houkuttelevuutta	+ Mahdollistaa elinkeinojen (mm. kalastus ja matkailu) kehittämisen + Mahdollistaa virkistyksen kehittämisen

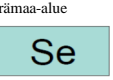

	MUUTOKSET		VAIKUTUKSET							
MAANKÄYTTÖLUOKKA maankäyttöluokka	NYKYISEEN MAANKÄYTTÖÖN	MAAKUNTA- KAAVAAN	IHMISTEN ELINOLOIHIN JA ELINYMPÄRISTÖÖN	MAA- JA KALLIOPERÄÄN SEKÄ PINTA- JA POHJAVETEEN	KASVI- JA ELÄINLAJEIHIN, LUONNON MONIMUOTOISUUTEEN JA LUONNONARVOIHIN	ALUE- JA YHDYSKUNTARAKENTEES EEN, YHDYSKUNTA- JA ENERGIATALOUTEEN SEKÄ LIIKENTEeseen	KAUPUNKIKUVAAN, MAISEMAAN, KULTTUURIPERINTÖÖN JA RAKENNETTUUN YMPÄRISTÖÖN	ILMASTONMUUTOKSEEN	ALUE- JA YHTEISKUNTALOUTEEN	SAAMELAISKULTTUURIIN
EN Energiahuollon kohde EN	Rakentamis rajoitus		+ Varmistaa osaltaan energian saatavuutta hyvänä säätövoimana - Rajoittaa kalojen liikkumista vesistöissä - Vesien säännöstely voi aiheuttaa negatiivisia vaikutuksia virkistyskäytölle ja vesiliikenteelle	- Vesien säännöstely aiheuttaa rantojen eroosiota ja kasvittumista matalilla rannoilla	- Rajoittaa lohien nousua Kemijokeen sekä kalaston liikkumista vesistöissä - Vesistöjen säännöstelystä haittaa kalojen kutemiselle ja lintujen pesimiselle	+ Varmistaa osaltaan energian saatavuutta hyvänä säätövoimana	+ Vanhoista vesivoimalaitoksista tullut osa maisemakuvaa ja kulttuuriperintöä	+ Vesivoiman käyttö hillitsee ilmastonmuutosta suhteessa useisiin energiamuotoihin - Ilmaston äärevöityminen voi lisätä ohjuksutusta	+ Kunnat saavat voimalaitoksista kiinteistöveroja + Voimalaitoksilla merkittävät työllistämisvaikutukset - Voivat vähentää matkailullista vetovoimaa heikentämällä alueiden luonnontilaisuutta	+ Varmistaa osaltaan energian saatavuutta hyvänä säätövoimana - Rajoittaa kalojen liikkumista vesistöissä vaikuttaen negatiivisesti perinteisiin elinkeinoihin - Vesien säännöstely voi aiheuttaa negatiivisia vaikutuksia virkistyskäytölle
tv Tuulivoimaloiden alue tv	Mahdollista a usean yksikön tuulivoimaloiden alueen rakentaminen	Uusi merkintä	+ Positiivisia työllisyysvaikutuksia rakentamisaikana + Voi tuottaa uutta yritystoimintaa + Täydentää ekologisesti kestävän matkailun teemaa -Voi heikentää viihtyisyyttä lähialueilla esimerkiksi maisemavaikutusten ja melu- ja väikevaikutusten vuoksi -Voi vaikuttaa haitallisesti poronhoidon edellytyksiin	- Perustamisessa tarvitaan kiviaineksiä -Maanrakennus- ja kaivutöiden aiheuttamat muutokset maaperässä voivat aiheuttaa muutoksia vesien virtaus- ja imeytymisolosuhteissa.	- Aiheuttavat lähialueille meluhaittoja - Aiheuttavat linnuille törmäysriskejä - Luonnonympäristöön kohdistuu paikallisia muutoksia turbiiniperuksista sekä sähkönsiirto- ja tieyhteyksistä Hankkeiden yhteydessä on laadittava asianmukainen arvio vaikutuksista luonnonympäristöön hankkeen osalta sekä tuulivoiman yhteisvaikutusten osalta (lähinnä linnusto)	+ Laajentaa sähkö- ja tieverkkoa + Lisää eri energiamuotojen käyttöä sähköntuotantoon + Vähentää fossiilisten polttoaineiden tarvetta energiantuotannossa + Tukee Suomen tavoitetta tuottaa tuulivoimalla energiaa	+ Tuulivoimaloiden keskittäminen vähentää maisemaan kohdistuvia vaikutuksia suhteessa hajajajoittamiseen. Tuulivoimaloiden ryhmityksellä voidaan vaikuttaa muutosten suuruuteen. Kaikkien aluevarusten toteutuessa isolla tuulivoimakapasiteetilla vaikutukset maisemakuvaan olisivat huomattavia. Muutos saattaisi vaikuttaa myös alueidentiteettiin. Maisemallisesti herkimpiä alueita ovat kulttuurihistoriallisesti arvokkaat alueet. Sietokyvyttään huonoja saattavat olla myös erämaaluonteiset alueet, joilla on virkistysellistä merkitystä. Vaikutusten luonteen kokeminen on subjektiivista. Vaikutusten arviointi ja vaikutusalueiden tarkempi analysointi on tehtävä hankekohtaisesti. Lisäksi on huomioitava kokonaisvaikutukset suhteessa toteutuneisiin ja toteutuvissa oleviin tuulivoimala-alueisiin	+ Uusiutuvien energiamuotojen käyttö vähentää tuusiumattomien energiamuotojen käyttöä + Tuulivoima hillitsee ilmastonmuutosta	+ Kunnat saavat tuulivoimaloista kiinteistöverotuloja + Positiiviset työllisyysvaikutukset + Tuulivoima voi vaikuttaa positiivisesti kunnan imagoon + / - Vaikutukset matkailuun voivat olla positiivisia tai negatiivisia	Ei osoiteta saamelaisten kotiseutualueelle




	MUUTOKSET		VAIKUTUKSET							
MAANKÄYTTÖLUOKKA maankäyttöluokka	NYKYISEEN MAANKÄYTTÖÖN	MAAKUNTA- KAAVAAN	IHMISTEN ELINOLOIHIN JA ELINYMPÄRISTÖÖN	MAA- JA KALLIOPERÄÄN SEKÄ PINTA- JA POHJAVETEEN	KASVI- JA ELÄINLAJEIHIN, LUONNON MONIMUOTOISUUTEEN JA LUONNONARVOIHIN	ALUE- JA YHDYSKUNTARAKENTEES EEN, YHDYSKUNTA- JA ENERGIATALOUTEEN SEKÄ LIIKENTEeseen	KAUPUNKIKUVAAN, MAISEMAAN, KULTTUURIPERINTÖÖN JA RAKENNETTUUN YMPÄRISTÖÖN	ILMASTONMUUTOKSEEN	ALUE- JA YHTEISKUNTALOUTEEN	SAAMELAISKULTTUURIIN
E Erityisalue/-kohde E	Vaihtelee erityisalueitain	Uusia kohteita ja aluerajauksia + Turvaa yhteiskunnan toimivuutta ja kaupankäyntiä täsmennetty. E-merkintä sisältää + Ylläpitää yhteiskunnan turvallisuutta + Tuottaa arvokasta rajanylityspaikan, tutkimuslait oksia sekä kylmätestausalueita.	+ Tukee tullin toimintaa + Turvaa yhteiskunnan toimivuutta ja kaupankäyntiä + Ylläpitää yhteiskunnan turvallisuutta + Tuottaa arvokasta tieteellistä tietoa ja tutkimuksia + Lisää alueen elinkeinomahdollisuuksia ja työpaikkoja suoraan ja välillisesti	- Toiminnot voivat paikallisesti aiheuttaa vaikutuksia pohjavesiin	-Auto- ja kylmätestaustoiminta voi aiheuttaa meluhäiriöitä ja laajentuu muuttaa luonnonolosuhteita - Rakennettu ympäristö voi vaikuttaa negatiivisesti luonnon monimuotoisuuteen	+ Laajentaa tieverkkoa - Voi lisätä liikenteen määrää	+/- Voi vaikuttaa maisemakuvaan paikallisesti	- Lisääntyvä liikenne kiihdyttää ilmastonmuutosta	+ Turvaa yhteiskunnan toimivuutta ja kaupankäyntiä + Lisää alueen elinkeinomahdollisuuksia sekä työpaikkoja suoraan ja välillisesti + Lisää alueen houkuttelevuutta	- Voi paikallisesti vaikeuttaa poronhoidon toimintaedellytyksiä
ea Ampumarata-alue EA		Uusi merkintä	+ Mahdollistaa ampumaharrastuksen turvallisissa olosuhteissa + Ylläpitää metsästyskulttuuria - Aiheuttaa meluhaittaa	- Aiheuttaa maaperän ja pohjaveden pilaantumista	- Voi heikentää luonnon monimuotoisuutta paikallisesti	/	+/- Muuttaa maisemakuvaa paikallisesti	- Ampumaradat sijaitsevat usein kaukana asutuskeskuksista, joten ampumaradalle täytyy tulla henkilöautolla	+ Tukee metsästysmatkailun kehittämistä	- Meluhaitta saattaa vaikuttaa paikalliseen poronhoitoon negatiivisesti
EJ Jätteenkäsittelykohde EJ	Rakentamis rajoitus		+ Mahdollistaa jätteenkäsittelyyn liittyvien toimialojen kehittämisen - Toiminnan mahdollinen kasvaminen lisää liikennettä	- Voi aiheuttaa pistemäistä vesien kuormittamista ja päästöjä maaperään	+/- Luo uusympäristöjä - Saattaa heikentää luonnon monimuotoisuutta	+ Turvaa alueellisen jätehuollon toiminnan	+ Maisemakuva paranee, kun vanhoja kaatopaikkoja suljetaan ja maisemoidaan - Luvattomat kaatopaikat lisääntyvät, jos lailliset kaatopaikat ovat liian kaukana	- Jätteenkäsittelystä ja varastoinnista voi syntyä ilmastonmuutosta kiihdyttäviä kasvihuonepäästöjä	+ Voi luoda uusia työpaikkoja	

MAANKÄYTTÖLUOKKA maankäyttöluokka	MUUTOKSET		VAIKUTUKSET							
	NYKYISEEN MAANKÄYTTÖÖN	MAAKUNTA-KAAVAAN	IHMISTEN ELINOLOIHIN JA ELINYMPÄRISTÖÖN	MAA- JA KALLIOPERÄÄN SEKÄ PINTA- JA POHJAVETEEN	KASVI- JA ELÄINLAJEIHIN, LUONNON MONIMUOTOISUUTEEN JA LUONNONARVOIHIN	ALUE- JA YHDYSKUNTARAKENTEES EEN, YHDYSKUNTA- JA ENERGIATALOUTEEN SEKÄ LIIKENTEES EEN	KAUPUNKIKUVAAN, MAISEMAAN, KULTTUURIPERINTÖÖN JA RAKENNETTUUN YMPÄRISTÖÖN	ILMASTONMUUTOKSEEN	ALUE- JA YHTEISKUNTATALOUTEEN	SAAMELAISKULTTUURIIN
<p>eot</p> <p>Turvetuotanto potentiaalinen alue</p> <p> EOT</p>		Uusi merkintä	<p>+ Turvetuotannolla on merkittävä työllistävä vaikutus</p> <p>+ Lisää kylien elinvoimaisuutta</p> <p>- Aiheuttaa epätietoisuutta ympäristövaikutuksista</p> <p>- Vähentävät alueita poronhoidolta</p>	<p>- Turpeenotosta aiheutuu haitallisia vesistövaikutuksia</p> <p>- Kaikkien alueiden yhtäaikaisten tuotantoon ottaminen lisää paikallisesti kuormitusta</p> <p>- Tulvariskit kasvavat valuma-alueella tapahtuvan muun toiminnan yhteisvaikutuksesta</p>	<p>+ Keskitetty, oikein sijoitettu turvetuotanto ohjaa haitat tietyille alueille ja minimoi haittoja</p> <p>- Uudet alueet muuttavat luonnonolosuhteita ja vähentävät luonnonilaisia alueita</p> <p>- Paikallisesti luonnon monimuotoisuus voi heiketä, aiheuttaa häiriötä eläimistöille</p> <p>- Aiheuttaa vesistöihin kuormitusta</p>	- Rajaa alueita muulta maankäytöltä	<p>- Turvetuotanto muuttaa maisemaa ja sen toimintoja. Osa vaikutuksista saattaa olla pysyviä</p> <p>Turpeenottoa ei tulisi sallia maisemallisesti herkällä tai arvokkailla alueilla. Seudun maisema ja vikristysarvot on myös huomioitava ja vaikutukset niille arvioitava yksityiskohtaisem-massa suunnittelussa.</p>	<p>+ Ilmastonäkökulmasta suopeltojen käyttö turvetuotantoon on suositeltavaa vähempien kasvihuonekaasupäästöjen takia. Samoin turvealueiden jälkikäytöllä voidaan (metsitys/ruokohelpiviljelmat) saavuttaa ilmastohyötyjä</p> <p>+ Turpeen hyödyntäminen yhdessä puubiomassan kanssa voi edistää kasvihuonekaasupäästöiltään nykyistä parempien teknis-taloudellisten ratkaisujen käyttöönottoa</p> <p>- Turpeen nostosta ja poltosta aiheutuu kasvihuonekaasupäästöjä, samalla soiden hiilinielu pienenee</p> <p>- Turpeen asema uusiutuvana luonnonvarana on kiistanalainen. Uusiutumisaika on 2 000- 3 000 vuotta</p> <p>- Maanpeitteen kuoriminen ja turpeenosto aiheuttaa hiilivarastojen vapautumista</p>	<p>+ Toteutuessaan turvetuotantoalueilla positiivisia alue- ja yhteiskuntataloudellisia vaikutuksi (muun muassa työllistämisaikutukset)</p>	Ei osoiteta saamelaisen kotiseutualueelle




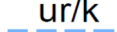
MAANKÄYTTÖLUOKKA maankäyttöluokka	MUUTOKSET		VAIKUTUKSET								
	NYKYISEEN MAANKÄYTTÖÖN	MAAKUNTA-KAAVAAN	IHMISTEN ELINOLoihin JA ELINYMPÄRISTÖÖN	MAA- JA KALLIOPERÄÄN SEKÄ PINTA- JA POHJAVETEEN	KASVI- JA ELÄINLAJEIHIN, LUONNON MONIMUOTOISUUTEEN JA LUONNONARVOIHIN	ALUE- JA YHDYSKUNTARAKENTEES EEN, YHDYSKUNTA- JA ENERGIATALOUTEEN SEKÄ LIIKENTEES EEN	KAUPUNKIKUVAAN, MAISEMAAN, KULTTUURIPERINTÖÖN JA RAKENNETTUUN YMPÄRISTÖÖN	ILMASTONMUUTOKSEEN	ALUE- JA YHTEISKUNTALOUTEEN	SAAMELAISKULTTUURIIN	
EK Kaivosalue EK	Rakentamisen rajoitus	Pahtavaaran kaivosalueen laajennus (EK 1905) Uusi merkintä: Sakatti (EK 1921)	+ Kaivostoiminta luo työpaikkoja ja lisää syrjäseutujen elinvoimaisuutta + Lisää alueen kiinnostavuutta + Ylläpitää ja kehittää infrastruktuuria (esim. liikenneverkon parantaminen) - Aiheuttaa epätietoisuutta ympäristövaikutuksista - Aiheuttaa lähialueille pöly- ja meluhaittoja - Voivat heikentää virkistysmahdollisuuksia mikäli viheralueet vähenevät - Voi olla ristiriidassa muiden elinkeinojen kanssa (poronhoito, matkailu)	- Muuttaa maa- ja kallioperää sijoituspaikallaan - Kaivostoiminta aiheuttaa päästöriskejä maaperään sekä pohja- ja pintavesiin - Tulvariskit kasvavat valuma-alueella tapahtuvan muun toiminnan yhteisvaikutuksesta	- Kaivostoiminnan tehostaminen voi heikentää luonnonarvoja Määräykset ohjaavat toimintaa siten, että haitalliset vaikutukset suojelualueisiin minimoidaan tai estetään. Kaivostoiminnan laajentaminen ei saa heikentää Natura 2000 -alueen suojeluarvoja määräyksen mukaan.	+ Uudet kaivosalueet voivat synnyttää tarpeita parantaa nykyistä liikenne- ja sähköverkkoa + Ylläpitää alueen infrastruktuuria ja voi mahdollistaa sen kehittämisen - Kaivostoiminnan kasvu lisää liikennettä ja energiantarvetta	+ Kaivostoiminta muuttaa maisemaa ja maisemakuvaa pysyvästi. Vaikutukset saattavat ulottua laajalle alueelle. Alueiden jälkikäyttö ja ympäristön hoito tulee suunnitella huolella	-Kaivostoiminta lisää liikennettä ja fossiilisten polttoaineiden käyttöä	+ Merkittäviä positiivisia alue- ja yhteiskuntataloudellisia vaikutuksia + Synnyttää työpaikkoja ja välillisiä työpaikkoja + Kunnat saavat kaivoksista verotuloja - Voi aiheuttaa matkailulle imagotappioita	Ei osoiteta saamelaisten kotiseutualueelle	
ek-ma Maanalainen kaivosalue 		Uusi merkintä	- Mikäli maanalaisella kaivoksella on merkittäviä vaikutuksia yläpuoliseen Viiankiaavan Natura-alueeseen, elinympäristö voi muuttua	- Mikäli maanalaisella kaivoksella on merkittäviä vaikutuksia yläpuoliseen Viiankiaavan Natura-alueeseen, sen maa- ja kallioperä sekä vesitasapaino voi heikentyä	- Mikäli maanalaisella kaivoksella on merkittäviä vaikutuksia yläpuoliseen Viiankiaavan Natura-alueeseen, se voi vaikuttaa negatiivisesti kasvi- ja eläinlajeihin, luonnon monimuotoisuuteen ja luontoarvoihin						Ei osoiteta saamelaisten kotiseutualueelle
EP Puolustusvoimien alue /kohde EP	Rakentamisen rajoitus		+ Varuskunta-alueet ovat oleellinen osa yhteisöjen paikallisisidentiteettiä + Tukee puolustusvoimien asemaa merkittävänä työnantajana - Joukkojen kuljetukset aiheuttavat liikenneuhkia - Rajoittaa vapaata liikkumista - Voi aiheuttaa melu-, liikenne- ja tärinähaittoja alueen asukkaille	- Toiminnoista voi aiheutua päästöjä maaperään sekä pohja- ja pintavesiin	+ Voi rajoittaa muuta toimintaa alueella ja täten tukea luonnonympäristön säilymistä - Luonnon monimuotoisuus voi heikentyä paikallisesti	- Rajoittaa rakentamista suojavyöhykkeen sisällä - Joukkojen kuljetukset aiheuttavat liikenneuhkia		-Maanpuolustuksessa käytetään runsaasti ajoneuvoja, mikä lisää liikenteen ja hiilidioksidin päästöjä	+ Positiiviset työllistämisaikutukset + Puolustusvoimien toiminnalla välillisiä vaikutuksia alue- ja yhteiskuntatalouteen	- Rajoittaa vapaata liikkumista - Voi aiheuttaa häiriötä porotaloudelle - Rajoittaa maankäyttöä	


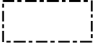

	MUUTOKSET		VAIKUTUKSET							
MAANKÄYTTÖLUOKKA maankäyttöluokka	NYKYISEEN MAANKÄYTTÖÖN	MAAKUNTA- KAAVAAN	IHMISTEN ELINOLOIHIN JA ELINYMPÄRISTÖÖN	MAA- JA KALLIOPERÄÄN SEKÄ PINTA- JA POHJAVETEEN	KASVI- JA ELÄINLAJEIHIN, LUONNON MONIMUOTOISUUTEEN JA LUONNONARVOIHIN	ALUE- JA YHDYSKUNTARAKENTEES EEN, YHDYSKUNTA- JA ENERGIATALOUTEEN SEKÄ LIIKENTEeseen	KAUPUNKIKUVAAN, MAISEMAAN, KULTTUURIPERINTÖÖN JA RAKENNETTUUN YMPÄRISTÖÖN	ILMASTONMUUTOKSEEN	ALUE- JA YHTEISKUNTALOUTEEN	SAAMELAISKULTTUURII N
EAH Ampuma- ja harjoitusalue EAH	Rakentamisrajoitus	Uusi merkintä, korvaa ampuma- ja harjoitusalueiden osalta EP-merkintää	+ Tukee puolustusvoimien asemaa merkittävänä työnantajana - Joukkojen kuljetukset aiheuttavat liikenneuhkia - Rajoittaa vapaata liikkumista - Voi aiheuttaa haittoja alueen asukkaille - Aiheuttaa melu- ja värinähaittoja - Rajoittaa maa- ja metsätalouden harjoittamista	- Toiminnoista voi aiheutua päästöjä maaperään sekä pohja- ja pintavesiin. Vaikutukset kuitenkin yleensä pieniä ja paikallisia	+ Voi rajoittaa muuta toimintaa alueella ja täten tukea luonnonympäristön säilymistä - Luonnon monimuotoisuus voi heikentyä paikallisesti	+ Ammunta ja sen vaikutukset keskittyvät tietyille laajoille alueille - Joukkojen kuljetukset aiheuttavat liikenneuhkia	- Ammunnalla vaikutuksia maisemaan. Vaikutukset kuitenkin yleensä pienialaisia	-Maanpuolustuksessa käytetään runsaasti ajoneuvoja, mikä lisää liikenteen ja hiilidioksidin päästöjä	+ Positiiviset työllistämisaikutukset + Puolustusvoimien toiminnalla välillisiä vaikutuksia alue- ja yhteiskuntalouteen - Voi aiheuttaa häiriötä poronhoidolle	
SL Luonnonsuojelualue / -kohde SL	Rakentamisrajoitus	Pienialaisia laajennuksia	+ Ylläpitää virkistysmahdollisuuksia + Lisää alkuperäisen luonnon arvostusta ja luontotuntemusta + Tukee porotalouden kehittämismahdollisuuksia + Toimii luontomatkailun vetovoima-alueina + Natura-alueiden hoitoon kohdennetaan ympäristötuen erityistukea - Rajoittaa maa- ja kallioperän ainesvarojen käyttöä ja hyödyntämistä sekä turvetuotantoa - Aiheuttaa rajoituksia metsätaloudelle	+ Säilyttää geologisesti arvokkaita kohteita sekä maa- ja kallioperän luonnonvaroja + Suojaa pohja- ja pintavesiä - Rajoittaa maa- ja kallioperän ainesvarojen käyttöä ja hyödyntämistä sekä turvetuotantoa	+ Turvaa luonnon arvokkaiden kohteiden säilymistä + Turvaa luonnon monimuotoisuuden säilymistä + Turvaa kasvi- ja eläinlajien lisääntymismahdollisuudet + Turvaa ekosysteemipalveluita	+ Luonnonsuojelualueet ja -kohteet muodostavat selkeitä rakentamattomien alueiden vyöhykkeitä ja ehkäisevät yhdyskuntarakenteen hajautumista + Monipuolistaa aluerakennetta ja tekee alueista vetovoimaisia - Rajoittaa alueidenkäyttöä ja osittain kaventaa elinkeinomahdollisuuksia - Rajoittaa liikennesuunnittelua ja liikenteen toteuttamista	+ Rikastuttaa maakunnan maisemaa + Turvaa maiseman ja kulttuuriperinnön arvoja	+ Osaltaan säilyttää alueita luonnontilaisina sekä metsä- ja suoalueita hiilinieluinä	+ Tukee luontomatkailun kehittämistä + Tukee muuta matkailutoimintaa + Lisää alueen vetovoimaisuutta - Voi vaikuttaa negatiivisesti tiettyihin elinkeinoin (esim. metsätalous)	+ Lisää alkuperäisen luonnon arvostusta ja luontotuntemusta + Turvaa poronhoidon toiminta- ja kehittämismahdollisuuksia + Suojaa saamelaiskulttuurille tärkeitä paikkoja ja kohteita






MAANKÄYTTÖLUOKKA maankäyttöluokka	MUUTOKSET		VAIKUTUKSET							
	NYKYISEEN MAANKÄYTTÖÖN	MAAKUNTA-KAAVAAN	IHMISTEN ELINOLIOIHIN JA ELINYMPÄRISTÖÖN	MAA- JA KALLIOPERÄÄN SEKÄ PINTA- JA POHJAVETEEN	KASVI- JA ELÄINLAJEIHIN, LUONNON MONIMUOTOISUUTEEN JA LUONNONARVOIHIN	ALUE- JA YHDYSKUNTARAKENTEES EEN, YHDYSKUNTA- JA ENERGIATALOUTEEN SEKÄ LIIKENTEES EEN	KAUPUNKIKUVAAN, MAISEMAAN, KULTTUURIPERINTÖÖN JA RAKENNETTUUN YMPÄRISTÖÖN	ILMASTONMUUTOKSEEN	ALUE- JA YHTEISKUNTALOUTEEN	SAAMELAISKULTTUURII N
Se Erämaa-alue 	Rakentamis rajoitus		+ Ylläpitää virkistysmahdollisuuksia + lisää alkuperäisen luonnon arvostusta ja luontotuntemusta + Tukee porotalouden kehitysmahdollisuuksia + Turvaa saamelaiskulttuuria + Toimii luontomatkailun vetovoima-alueina - Rajoittaa maa- ja kallioperän ainesvarojen käyttöä ja hyödyntämistä sekä turvetuotantoa - Aiheuttaa rajoituksia metsätaloudelle	+ Säilyttää geologisesti arvokkaita kohteita sekä maa- ja kallioperän luonnonvaroja + Suojaa pohja- ja pintavesiä - Rajoittaa maa- ja kallioperän ainesvarojen käyttöä ja hyödyntämistä	+ Turvaa luonnon kannalta arvokkaiden kohteiden säilymisen + Turvaa luonnon monimuotoisuuden säilymistä + Turvaa kasvi ja eläinlajien lisääntymismahdollisuudet + Turvaa ekosysteemipalveluita	+ Erämaa-alueet muodostavat selkeitä rakentamattomien alueiden vyöhykkeitä ja ehkäisevät yhdyskuntarakenteen hajautumista + Monipuolistaa aluerakennetta ja tekee alueista vetovoimaisia - Rajoittaa alueidenkäyttöä ja osittain kaventaa elinkeinomahdollisuuksia - Rajoittaa liikennesuunnittelua ja liikenteen toteuttamista	+ Rikastuttaa maakunnan maisemaa + Turvaa maiseman ja kulttuuriperinnön arvoja	+ Osaltaan säilyttää alueita luonnontilaisina sekä metsä- ja suoalueita hiilineluina	+ Tukee luontomatkailun kehittämistä + Lisää alueen vetovoimaisuutta	+ Lisää alkuperäisen luonnon arvostusta ja luontotuntemusta + Turvaa poronhoidon toiminta- ja kehittämismahdollisuuksia + Turvaa saamelaiskulttuurille tärkeitä alueita ja kohteita
SR Rakennussuojelukohde 	Rakentamis rajoitus	Uusia kohteita	+ Vahvistaa alueidentiteettiä + Vaikuttaa myönteisesti asukkaiden juurtumiseen alueelle + Lisää ympäristön viihtyisyyttä + Voidaan kehittää matkailun vetovoimatekijänä	Merkintä ylläpitää olemassaolevaa rakennustakantaa, ei vaikutuksia	Merkintä ylläpitää olemassaolevaa rakennustakantaa, ei vaikutuksia	+ Tukee osaltaan monipuolisen yhdyskuntarakenteen kehittymistä - Rajoittaa alueen muuta maankäyttöä	+ Pitää yllä hyvää kaupunki- ja maisemakuvaa + Tukee kulttuuriperinnön säilymistä ja rikastuttavat rakennetun ympäristön monimuotoisuutta ja kerroksellisuutta	Merkintä ylläpitää olemassaolevaa rakennustakantaa, ei vaikutuksia	+ Tukee matkailun kehittämistä + Lisää alueen vetovoimaisuutta	+ Turvaa saamelaiskulttuurille tärkeitä paikkoja ja kohteita

MAANKÄYTTÖLUOKKA maankäyttöluokka	MUUTOKSET		VAIKUTUKSET							
	NYKYISEEN MAANKÄYTTÖÖN	MAAKUNTA-KAAVAAN	IHMISTEN ELINOLOIHIN JA ELINYMPÄRISTÖÖN	MAA- JA KALLIOPERÄÄN SEKÄ PINTA- JA POHJAVETEEN	KASVI- JA ELÄINLAJEIHIN, LUONNON MONIMUOTOISUUTEEN JA LUONNONARVOIHIN	ALUE- JA YHDYSKUNTARAKENTEES EEN, YHDYSKUNTA- JA ENERGIATALOUTEEN SEKÄ LIIKENTEeseen	KAUPUNKIKUVAAN, MAISEMAAN, KULTTUURIPERINTÖÖN JA RAKENNETTUUN YMPÄRISTÖÖN	ILMASTONMUUTOKSEEN	ALUE- JA YHTEISKUNTATALOUTEEN	SAAMELAISKULTTUURIIN
SR1 Rakennussuojelukohde  SR1	Rakentamis rajoitus	Uusi merkintä	+ Vahvistaa alueidentiteettiä + Vaikuttaa myönteisesti asukkaiden juurtumiseen alueelle + Lisää ympäristön viihtyisyyttä + Voidaan kehittää matkailun vetovoimatekijänä	Merkintä ylläpitää olemassaolevaa rakennustakantaa, ei vaikutuksia	Merkintä ylläpitää olemassaolevaa rakennustakantaa, ei vaikutuksia	+ Tukee osaltaan monipuolista yhdyskuntarakennetta - Rajoittaa alueen muuta maankäyttöä	+ Pitää yllä hyvää taajama- ja maisemakuvaa + Tukee kulttuuriperinnön säilymistä ja rikastuttaa rakennetun ympäristön monimuotoisuutta ja kerroksellisuutta	Merkintä ylläpitää olemassaolevaa rakennustakantaa, ei vaikutuksia	+ Tukee matkailun kehittämistä + Lisää alueen vetovoimaisuutta	+ Turvaa saamelaiskulttuurille tärkeitä paikkoja ja kohteita
maV Kulttuuriympäristön ja/tai maiseman vaalimisen kannalta valtakunnallisesti tärkeä alue tai kohde  maV  maV		Uusi merkintä	+ Vahvistaa alueidentiteettiä + Vaikuttaa myönteisesti asukkaiden juurtumiseen alueelle + Lisää asukkaiden viihtyisyyttä + Ohjausvaikutus rakentamiseen ja metsätalouteen + Voidaan kehittää matkailun vetovoimatekijänä	+ Rajoitukset suojaavat myös mahdollisia arvokkaita maa- ja kallioperäkohteita sekä pohja- ja pintavesiä - Rajoittaa geologisten luonnonvarojen hyödyntämistä	+ Säilyttää luonnon monimuotoisuutta ja luonnonarvoja	+ Monipuolistaa aluerakennetta ja tekee alueista vetovoimaisia	+ Tukee kulttuurimaiseman säilymistä ja maiseman monimuotoisuutta sekä välillisesti turvaa myös useita eliölajeja elinympäristöjen monimuotoisuutta tukemalla Yksityiskohtaisemmassa suunnittelussa on huomioitava päällekkäisten aluemarkintöjen vaikutukset arvokkaisiin alueisiin ja turvattava maisemakuva, kulttuuriperintö sekä alueen ominaispiirteet		+ Tukee matkailun kehittämistä + Lisää alueen vetovoimaisuutta	+ Tukee saamelaisen kulttuurimaiseman säilymistä ja maiseman monimuotoisuutta sekä välillisesti turvaa myös useita eliölajeja elinympäristöjen monimuotoisuutta tukemalla K51 + Säilyttää luonnon monimuotoisuutta ja luonnonarvoja + Tukee matkailun kehittämistä

	MUUTOKSET		VAIKUTUKSET							
MAANKÄYTTÖLUOKKA maankäyttöluokka	NYKYISEEN MAANKÄYTTÖÖN	MAAKUNTA- KAVAAN	IHMISTEN ELINOLOIHIN JA ELINYMPÄRISTÖÖN	MAA- JA KALLIOPERÄÄN SEKÄ PINTA- JA POHJAVETEEN	KASVI- JA ELÄINLAJEIHIN, LUONNON MONIMUOTOISUUTEEN JA LUONNONARVOIHIN	ALUE- JA YHDYSKUNTARAKENTEES EEN, YHDYSKUNTA- JA ENERGIATALOUTEEN SEKÄ LIIKENTEeseen	KAUPUNKIKUVAAN, MAISEMAAN, KULTTUURIPERINTÖÖN JA RAKENNETTUUN YMPÄRISTÖÖN	ILMASTONMUUTOKSEEN	ALUE- JA YHTEISKUNTATALOUTEEN	SAAMELAISKULTTUURIIN
ma Kulttuuriympäristön ja/tai maiseman vaalimisen kannalta tärkeä alue tai kohde 		Uusia rajoituksia	+ Vahvistaa alueidentiteettiä + Vaikuttaa myönteisesti asukkaiden juurtumiseen alueelle + Lisää asukkaiden viihtyisyyttä + Ohjausvaikutus rakentamiseen ja metsätalouteen + Voidaan kehittää matkailun vetovoimatekijänä	+ Rajoitukset suojaavat myös mahdollisia arvokkaita maa- ja kallioperäkohteita sekä pohja- ja pintavesiä - Rajoittaa geologisten luonnonvarojen hyödyntämistä	+ Säilyttää luonnon monimuotoisuutta ja luonnonarvoja	+ Monipuolistaa aluerakennetta ja tekee alueista vetovoimaisia	+ Tukee kulttuurimaiseman säilymistä ja maiseman monimuotoisuutta sekä välillisesti turvaa myös useita eliölajeja elinympäristöjen monimuotoisuutta tukemalla Yksityiskohtaisemmassa suunnittelussa on huomioitava päällekkäisten aluemarkintojen vaikutukset arvokkaisiin alueisiin ja turvattava maisemakuva, kulttuuriperintö sekä alueen ominaispiirteet		+ Tukee matkailun kehittämistä + Lisää alueen vetovoimaisuutta	+ Tukee saamelaisen kulttuurimaiseman säilymistä ja maiseman monimuotoisuutta sekä välillisesti turvaa myös useita eliölajeja elinympäristöjen monimuotoisuutta tukemalla + Säilyttää luonnon monimuotoisuutta ja luonnonarvoja + Tukee matkailun kehittämistä
sma Saamelaisen kulttuuriympäristön tai maiseman kannalta tärkeä alue / kohde 		uusi merkintä	+ Vahvistaa saamelaista alueidentiteettiä + Vaikuttaa myönteisesti asukkaiden juurtumiseen alueelle + Lisää asukkaiden viihtyisyyttä + Ohjausvaikutus rakentamiseen ja metsätalouteen + Voidaan kehittää matkailun vetovoimatekijänä	+ Rajoitukset suojaavat myös mahdollisia arvokkaita maa- ja kallioperäkohteita sekä pohja- ja pintavesiä - Rajoittaa geologisten luonnonvarojen hyödyntämistä	+ Säilyttää luonnon monimuotoisuutta ja luonnonarvoja	+ Monipuolistaa aluerakennetta ja tekee alueista vetovoimaisia	+ Tukee kulttuurimaiseman säilymistä ja maiseman monimuotoisuutta sekä välillisesti turvaa myös useita eliölajeja elinympäristöjen monimuotoisuutta tukemalla Yksityiskohtaisemmassa suunnittelussa on huomioitava päällekkäisten aluemarkintojen vaikutukset arvokkaisiin alueisiin ja turvattava maisemakuva, kulttuuriperintö sekä alueen ominaispiirteet		+ Tukee matkailun kehittämistä + Lisää alueen vetovoimaisuutta	+ Tukee saamelaisen kulttuurimaiseman säilymistä ja maiseman monimuotoisuutta sekä välillisesti turvaa myös useita eliölajeja elinympäristöjen monimuotoisuutta tukemalla + Säilyttää luonnon monimuotoisuutta ja luonnonarvoja + Tukee matkailun kehittämistä

MAANKÄYTTÖLUOKKA maankäyttöluokka	MUUTOKSET		VAIKUTUKSET							
	NYKYISEEN MAANKÄYTTÖÖN	MAAKUNTA-KAAVAAN	IHMISTEN ELINOLOIHIN JA ELINYMPÄRISTÖÖN	MAA- JA KALLIOPERÄÄN SEKÄ PINTA- JA POHJAVETEEN	KASVI- JA ELÄINLAJEIHIN, LUONNON MONIMUOTOISUUTEEN JA LUONNONARVOIHIN	ALUE- JA YHDYSKUNTARAKENTEES EEN, YHDYSKUNTA- JA ENERGIATALOUTEEN SEKÄ LIIKENTEeseen	KAUPUNKIKUVAAN, MAISEMAAN, KULTTUURIPERINTÖÖN JA RAKENNETTUUN YMPÄRISTÖÖN	ILMASTONMUUTOKSEEN	ALUE- JA YHTEISKUNTATALOUTEEN	SAAMELAISKULTTUURIIN
maS Valtakunnallisesti tai maakunnallisesti merkittävä II maailmansodan aikainen sotahistoriakohde tai -alue  maS  maS		Uusi merkintä	+ Vahvistaa alueidentiteettiä + Vaikuttaa myönteisesti asukkaiden juurtumiseen alueelle + Lisää asukkaiden viihtyisyyttä + Voidaan kehittää matkailun vetovoimatekijänä	+ Rajoitukset suojaavat myös mahdollisia arvokkaita maa- ja kallioperäkohteita sekä pohja- ja pintavesiä - Rajoittaa geologisten luonnonvarojen hyödyntämistä	+ Turvaa osaltaan alueen ympäristöarvojen ja luonnon monimuotoisuuden säilymistä	+ Monipuolistaa aluerakennetta ja tekee alueista vetovoimaisia	+ Tukee kulttuurimaiseman säilymistä ja maiseman monimuotoisuutta		+ Tukee matkailun kehittämistä + Lisää alueen vetovoimaisuutta	
SM Muinaismuistoalue / -kohde  SM	Rakentamis rajoitus	Uusia kohteita lisätty	+ Vahvistaa alueidentiteettiä + Voidaan kehittää matkailun vetovoimatekijänä	+ Rajoitukset suojaavat myös mahdollisia arvokkaita maa- ja kallioperäkohteita sekä pohja- ja pintavesiä - Rajoittaa geologisten luonnonvarojen hyödyntämistä	+ Turvaa osaltaan alueen ympäristöarvojen ja luonnon monimuotoisuuden säilymistä	- Rajoittaa alueen muuta maankäyttöä	+ Turvaa kulttuuriperintöä ja rikastuttaa alueen kulttuuriympäristöä Kaavaan merkittyjen kohteiden lisäksi maastossa on useita tunnettuja ja vielä tuntemattomia kohteita jotka tulee myös huomioida tarkemmassa maankäytön suunnittelussa. Yksityiskohtaisemmassa suunnittelussa on huomioitava päällekkäisten aluemarkintojen vaikutukset muinaismuistoalueisiin ja pyrittävä turvaamaan niiden säilyminen.		+ Voidaan kehittää matkailun vetovoimatekijänä	+ Turvaa saamelasta kulttuuriperintöä ja rikastuttaa alueen kulttuuriympäristöä
Kulttuurihistoriallisesti tai maisemallisesti merkittävä tie tai reitti  ur/k		Uusi merkintä	+ Edistää kulttuurihistoriallista tuntemusta + Voidaan kehittää matkailun vetovoimatekijänä	+ Rajoitukset suojaavat myös mahdollisia arvokkaita maa- ja kallioperäkohteita sekä pohja- ja pintavesiä - Rajoittaa geologisten luonnonvarojen hyödyntämistä reitin lähialueella		- Voi rajoittaa rakentamista alueella	+ Turvaa kulttuuriperintöä	+ Edistää vähähiilistä liikkumista	+ Lisää matkailullista vetovoimaa	+ Edistää kulttuurihistoriallista tuntemusta + Voidaan kehittää matkailun vetovoimatekijänä + Edistää kulttuurihistoriallista tuntemusta

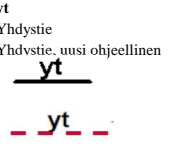

	MUUTOKSET		VAIKUTUKSET							
MAANKÄYTTÖLUOKKA maankäyttöluokka	NYKYISEEN MAANKÄYTTÖÖN	MAAKUNTA- KAAVAAN	IHMISTEN ELINOLOIHIN JA ELINYMPÄRISTÖÖN	MAA- JA KALLIOPERÄÄN SEKÄ PINTA- JA POHJAVETEEN	KASVI- JA ELÄINLAJEIHIN, LUONNON MONIMUOTOISUUTEEN JA LUONNONARVOIHIN	ALUE- JA YHDYSKUNTARAKENTEES EEN, YHDYSKUNTA- JA ENERGIATALOUTEEN SEKÄ LIIKENTEeseen	KAUPUNKIKUVAAN, MAISEMAAN, KULTTUURIPERINTÖÖN JA RAKENNETTUUN YMPÄRISTÖÖN	ILMASTONMUUTOKSEEN	ALUE- JA YHTEISKUNTALOUTEEN	SAAMELAISKULTTUURIIN
rs Rantojensuojeluohjelman mukainen alue 			+ Rauhoittaa alueita virkistys- ja ulkoilualueiksi + Arvokkaat luontokohteet lisäävät alueen kiinnostavuutta	+ Rajoitukset suojaavat arvokkaita maa- ja kallioperäkohteita sekä pohja- ja pintavesiä	+ Luo edellytyksiä luontotyypin ja lajiston säilymiselle alueella + Vähentää vesistökuormitusta	-Aiheuttaa maankäytöllisiä rajoitteita	+ Ylläpitävät luonnontilaista maisemaa	+ Edistää luonnontilaisuutta	+ Luovat matkailupotentiaalia	+ Rauhoittaa saamelaiskulttuurille tärkeitä maisemia ja alueita
Arvokas harjualue tai muu geologinen muodostuma 		Uusia merkintöjä	+ Rauhoittaa alueet virkistys-, ulkoilu- ja marjastusalueiksi + Arvokkaat luontokohteet lisäävät alueen kiinnostavuutta	+ Rajoitukset suojaavat arvokkaita maa- ja kallioperäkohteita sekä pohja- ja pintavesiä - Rajoittaa geologisten luonnonvarojen hyödyntämistä	+ Luo edellytyksiä luontotyypin ja lajiston säilymiselle alueella + Säilyttää geologisia muodostumia	- Rajoittaa maa-ainesten hyödyntämistä	+ Pyrkii turvaamaan maiseman ja geomorfologian piirteitä Yksityiskohtaisemmassa suunnittelussa on huomioitava päällekkäisten aluemarkintöjen vaikutukset geologiselle muodostumille ja pyrittävä minimoimaan niiden vahingoittuminen		+ Voidaan kehittää matkailun vetovoimatekijänä	+ Voidaan kehittää matkailun vetovoimatekijänä + Rauhoittaa saamelaiskulttuurille tärkeitä maisemia ja alueita
Tärkeä tai vedenhankintaan soveltuva pohjavesialue 	Rakentamisrajoitus	Uusia rajauksia	+ Turvaa puhtaan veden saannin - Rajoittaa erilaisten toimintojen sijoittumista alueelle - Voi tuoda taloudellista haittaa maanomistajille	+ Edistää pohjaveden suojelua + Rajoitukset suojaavat myös näillä alueilla mahdollisesti esiintyviä erikoisia geologisia esiintymiä sekä pintavesiä - Voi rajoittaa rakentamista ja erilaisten toimintojen sijoittamista alueelle - Rajoittaa geologisten luonnonvarojen hyödyntämistä	+ Luo edellytyksiä luontotyypin ja lajiston säilymiselle alueella rakentamisen rajoitusten kautta + Säilyttää geologisia muodostumia	+ Turvaa veden saannin taajamien läheltä ilman ylimääräisiä kustannuksia - Maankäytön rajoitteet voivat aiheuttaa taloudellisia haittoja	+ Turvaa alueen maisemarakennetta ja maisemakuvaa	+ Vähentää tuontiveden tarvetta, mikä vähentää logistiikan aiheuttamia kasvihuonepäästöjä	+ Turvaa veden saannin taajamien läheltä ilman ylimääräisiä kustannuksia	- Maankäytön rajoitus voi tuoda taloudellista haittaa maanomistajille

	MUUTOKSET		VAIKUTUKSET							
MAANKÄYTTÖLUOKKA maankäyttöluokka	NYKYISEEN MAANKÄYTTÖÖN	MAAKUNTA- KAAVAAN	IHMISTEN ELINOLoihin JA ELINympäristöön	MAA- JA KALLIOPERÄÄN SEKÄ PINTA- JA POHJAVETEEN	KASVI- JA ELÄINLajeihin, LUONNON MONIMUOTOISUUTEEN JA LUONNONARVOIHIN	ALUE- JA YHDYSKUNTARAKENTEES EEN, YHDYSKUNTA- JA ENERGIATALOUTEEN SEKÄ LIIKENTEeseen	KAUPUNKIKUVAAN, MAISEMAAN, KULTTUURIPERINTÖÖN JA RAKENNETTUUN YMPÄRISTÖÖN	ILMASTONMUUTOKSEEN	ALUE- JA YHTEISKUNTALOUTEEN	SAAMELAISKULTTUURIIN
me Lentokonemelualue  me	Rakentamisrajoitus	Uusi merkintä	+ Turvaa hyvää elinympäristöä - Rajoittaa erilaisten toimintojen sijoittumista alueelle - Voi tuoda taloudellista haittaa maanomistajille			- Rajoittaa erilaisten toimintojen sijoittumista alueelle				- Rajoittaa erilaisten toimintojen sijoittumista alueelle
me1 Melualue  me1	Rakentamisrajoitus	Uusi merkintä	+ Turvaa hyvää elinympäristöä - Rajoittaa erilaisten toimintojen sijoittumista alueelle - Voi tuoda taloudellista haittaa maanomistajille			- Rajoittaa erilaisten toimintojen sijoittumista alueelle				
sv Suojavyöhyke  sv	Rakentamisrajoitus	Uusi merkintä	- Rajoittaa muuta maankäyttöä - Alueita ei voi osoittaa virkistysalueina	+ Maankäyttörajoitukset suojaavat osaltaan pohja- ja pintavesiä sekä maa- ja kallioperää		- Rajoittaa muuta maankäyttöä				
sv1 lentotoiminnan kannalta tärkeä vyöhyke  sv1		Uusi merkintä	- Rajoittaa muuta maankäyttöä			+ Turvaa lentotoiminnan edellytyksiä - Rajoittaa muuta maankäyttöä				
sev SEVESO-alueet  sev		Uusi merkintä	Informatiivinen merkintä. + Lisää alueen turvallisuutta ottamalla huomioon Tukesin pelastusviranomaisen konsultoinnin. Riskille alttiita toimintoja ei tule sijoittaa liian lähelle vaaraa aiheuttavia laitoksia tai varastoja. -Rajoittaa mahdollisesti maankäyttöä							



	MUUTOKSET		VAIKUTUKSET							
MAANKÄYTTÖLUOKKA maankäyttöluokka	NYKYISEEN MAANKÄYTTÖÖN	MAAKUNTA- KAVAAN	IHMISTEN ELINOLOIHIN JA ELINYMPÄRISTÖÖN	MAA- JA KALLIOPERÄÄN SEKÄ PINTA- JA POHJAVETEEN	KASVI- JA ELÄINLAJEIHIN, LUONNON MONIMUOTOISUUTEEN JA LUONNONARVOIHIN	ALUE- JA YHDYSKUNTARAKENTEES EEN, YHDYSKUNTA- JA ENERGIATALOUTEEN SEKÄ LIIKENTEeseen	KAUPUNKIKUVAAN, MAISEMAAN, KULTTUURIPERINTÖÖN JA RAKENNETTUUN YMPÄRISTÖÖN	ILMASTONMUUTOKSEEN	ALUE- JA YHTEISKUNTATALOUTEEN	SAAMELAISKULTTUURIIN
W Vesialue, tekojärvi W-1	Rakentamis rajoitus		+ Mahdollistaa virkistyskäytön ja elinkeinoiminnan kehittämisen alueella (esim. kalastus, matkailu)			+ Parantaa tulvasuojelua ja turvaa energiantuotantoa + Lisää säättövoimaa, mikä mahdollistaa osaltaan aurinkoenergian ja tuulivoiman käytön lisäämisen		+ Mahdollistaa vesivoiman käytön lisäämisen	+ Parantuneella tulvasuojelulla saadaan aikaseksi merkittäviä säästöjä pitkällä aikavälillä	
Merkittävästi parannettava tie ██████████		Uusi merkintä	+ Sujuvoittaa liikennettä ja lisää turvallisuutta + Mahdollistaa elinympäristön viihtyisyyden kehittämisen	+ Toimivat liikennejärjestelyt yleensä sujuvoittavat liikennettä ja vähentävät onnettomuusriskiä ja siten myös vähentävät päästöriskiä maaperään sekä pohja- ja pintavesiin	- Tiejähtämisen kehittämällä saattaa olla kielteisiä vaikutuksia uusien ohituskaisojen, liikennejärjestelyjen tai tien leventämisen seurauksena - Voi aiheuttaa liikkumiseistä Yksityiskohtaisemmassa suunnittelussa on huomioitava laajiston liikkumisyhteydet	+ Sujuvoittaa liikennettä ja turvaa ajoneuvoliikenteen liikenneyhteyksiä tarvitsevien yritysten toimintaedellytykset + Valtatie 4:n kehittämistoimenpiteet turvaavat pohjois-etelä- suuntaisen päätieverkon toimivuuden	+ Mahdollistaa tienvarren ja taajamaympäristöjen maisemakuvan kehittämisen - Tiejähtämisen kehittämällä saattaa olla kielteisiä vaikutuksia maisemaan ja kulttuuriperintöön esimerkiksi uusien risteysjärjestelyjen, ohituskaisojen tai tien leventämisen seurauksena	- Voi lisätä liikennettä ja hiilidioksidipäästöjä	+ Toimivilla tieyhteyksillä merkittäviä positiivisia yhteiskunta- ja aluetaloudellisia vaikutuksia + Hyvät tieyhteydet varmistavat elinkeinoelämän kilpailukyyn, edistävät yritystoiminnan edellytyksiä ja turvaavat työllisyyttä + Mahdollistaa osaltaan matkailun kehittämisen + Tiejähtämällä lukuisia positiivisia alue- ja yhteiskuntataloudellisia vaikutuksia (muun muassa uusien yritysten tulo alueelle, saavutettavuuden paraneminen, rakentamisvaiheen vaikutukset työllisyyteen)	+ Parantaa saamelaisalueiden saavutettavuutta ja liikenneturvallisuutta + Mahdollistaa elinympäristön viihtyisyyden kehittämisen - Mahdollisesti lisääntyvä liikenne voi vaikuttaa negatiivisesti poronhoitoon

MAANKÄYTTÖLUOKKA maankäyttöluokka	MUUTOKSET		VAIKUTUKSET							
	NYKYISEEN MAANKÄYTTÖÖN	MAAKUNTA- KAVAAN	IHMISTEN ELINOLOIHIN JA ELINYMPÄRISTÖÖN	MAA- JA KALLIOPERÄÄN SEKÄ PINTA- JA POHJAVETEEN	KASVI- JA ELÄINLAJEIHIN, LUONNON MONIMUOTOISUUTEEN JA LUONNONARVOIHIN	ALUE- JA YHDYSKUNTARAKENTEES EEN, YHDYSKUNTA- JA ENERGIATALOUTEEN SEKÄ LIIKENTEeseen	KAUPUNKIKUVAAN, MAISEMAAN, KULTTUURIPERINTÖÖN JA RAKENNETTUUN YMPÄRISTÖÖN	ILMASTONMUUTOKSEEN	ALUE- JA YHTEISKUNTALOUTEEN	SAAMELAISKULTTUURII N
vt Valtatie Valtatie, ohjeellinen Valtatie, vaihtoehtoinen linjaus 	Rakentamis rajoitus		+ Sujuvoittaa liikennettä ja lisää turvallisuutta - Liikenne aiheuttaa meluhaittoja	+ Toimivat liikennejärjestelyt yleensä sujuvoittavat liikennettä ja vähentävät onnettomuusriskiä ja siten myös vähentävät päästöriskiä maaperään sekä pohja- ja pintavesiin - Tiesuolaus kuormittaa pohja- ja pintavesiä	- Valtatie 4:n vaihtoehtoisella linjauksella olisi toteutuessaan kielteisiä vaikutuksia luonnonympäristöön uuden maastokäytävän ja liikennejärjestelyjen seurauksena - Voi aiheuttaa liikkumiseiteitä Yksityiskohtaisemmassa suunnittelussa on huomioitava lajiston liikkumisyhteydet	+ Turvaa liikenneverkon toimivuuden ja kehittymisen sekä mahdollistaa liikenteeseen liittyvien toimintojen, kuten logistiikkakeskusten kehittämisen + Turvaa toimivia ajoneuvoliikenteen liikenneyhteyksiä tarvitsevien yritysten toimintaedellytykset	+ Tieyhteyksien kehittämisellä voidaan parantaa tienvarren ja taajamaympäristöjen maisemakuvaa - Tieyhteyksien kehittämisellä saattaa olla kielteisiä vaikutuksia maisemaan ja kulttuuriperintöön uusien maastokäytävien, liikennejärjestelyjen, tien leventämisen tai alikulkujen seurauksena Valtatie 4:n vaihtoehtoisella linjauksella olisi toteutuessaan vaikutuksia maisemaan ja taajamamiljööseen. Linjaus aiheuttaisi uuden maastokäytävän, mutta toisaalta vanhan tien ympäristöä voitaisiin kehittää taajamaan sopivaksi	- Voi lisätä liikennettä ja hiiliidioksidipäästöjä	+ Toimivilla tieyhteyksillä merkittäviä positiivisia yhteiskunta- ja aluetaloudellisia vaikutuksia + Hyvät tieyhteydet varmistavat elinkeinoelämän kilpailukyyn, edistävät yritystoiminnan edellytyksiä ja turvaavat työllisyyttä + Mahdollistavat osaltaan matkailun kehittämisen + Tiehankkeilla lukuisia positiivisia yhteiskunta- ja aluetaloudellisia vaikutuksia (muun muassa uusien yritysten tulo alueelle, saavutettavuuden paraneminen, rakentamisvaiheen vaikutukset työllisyyteen)	+ Sujuvoittaa liikennettä ja lisää turvallisuutta + Tiestö edesauttaa poronhoidon toimintaedellytyksiä - Liikenne aiheuttaa meluhaittoja ja hankaloittaa porotalouden toimintaedellytyksiä

MAANKÄYTTÖLUOKKA	MUUTOKSET		VAIKUTUKSET							
	NYKYISEEN MAANKÄYTTÖÖN	MAAKUNTA-KAAVAAN	IHMISTEN ELINOLOIHIN JA ELINYMPÄRISTÖÖN	MAA- JA KALLIOPERÄÄN SEKÄ PINTA- JA POHJAVETEEN	KASVI- JA ELÄINLAJEIHIN, LUONNON MONIMUOTOISUUTEEN JA LUONNONARVOIHIN	ALUE- JA YHDYSKUNTARAKENTEES EEN, YHDYSKUNTA- JA ENERGIATALOUTEEN SEKÄ LIIKENTEeseen	KAUPUNKIKUVAAN, MAISEMAAN, KULTTUURIPERINTÖÖN JA RAKENNETTUUN YMPÄRISTÖÖN	ILMASTONMUUTOKSEEN	ALUE- JA YHTEISKUNTALOUTEEN	SAAMELAISKULTTUURIIN
kt Kantatie Kantatie, vaihtoehtoinen linjaus Tieluokan nosto st->kt Tieluokan lasku kt->st kt <hr/> kt/ve <hr/> st->kt <hr/> kt->st <hr/>	Rakentamis rajoitus		+ Sujuvoittaa liikennettä ja lisää turvallisuutta - Liikenne aiheuttaa meluhaittoja	+ Toimivat liikennejärjestelyt yleensä sujuvoittavat liikennettä ja vähentävät onnettomuusriskiä ja siten myös vähentävät päästöriskiä maaperään sekä pohja- ja pintavesiin - Tiesuolaus kuormittaa pohja- ja pintavesiä	- Kantatie 82:n vaihtoehtoisella linjauksella olisi toteutuessaan kielteisiä vaikutuksia luonnonympäristöön uuden maastokäytävän ja liikennejärjestelyjen seurauksena - Voi aiheuttaa liikkumisesteitä Yksityiskohtaisemmassa suunnittelussa on huomioitava laajiston liikkumisyhteydet	+ Toimiva tieverkosto tukee nykyisen alue- ja yhdyskuntarakenteen säilymistä	+ Tiejyhteyksien kehittämisellä voidaan parantaa tienvarren ja taajamaympäristöjen maisemakuvaa - Tiejyhteyksien kehittämisellä saattaa olla kielteisiä vaikutuksia maisemaan ja kulttuuriperintöön uusien maastokäytävien, liikennejärjestelyjen, tien leventämisen tai alikulkujen seurauksena Kantatie 82:n vaihtoehtoisella linjauksella olisi toteutuessaan vaikutuksia maisemaan ja taajamajärjestykseen. Linjaus aiheuttaisi uuden maastokäytävän, mutta toisaalta vanhan tien ympäristöä voitaisiin kehittää taajamaan sopivaksi	- Voi lisätä liikennettä ja hiilidioksidipäästöjä	+ Toimivilla tieyhteyksillä merkittäviä positiivisia yhteiskunta- ja aluetaloudellisia vaikutuksia + Hyvät tieyhteydet varmistavat elinkeinoelämän kilpailukyyn, edistävät yritystoiminnan edellytyksiä ja turvaavat työllisyyttä + Mahdollistavat osaltaan matkailun kehittämisen	+ Sujuvoittaa liikennettä ja lisää turvallisuutta + Tiestö edesauttaa poronhoidon toimintaedellytyksiä - Liikenne aiheuttaa meluhaittoja ja hankaloittaa porotalouden toimintaedellytyksiä
st Seututie <hr/> st <hr/>	Rakentamis rajoitus		+ Sujuvoittaa liikennettä ja lisää turvallisuutta - Liikenne aiheuttaa meluhaittoja	+ Toimivat liikennejärjestelyt yleensä sujuvoittavat liikennettä ja vähentävät onnettomuusriskiä ja siten myös vähentävät päästöriskiä maaperään sekä pohja- ja pintavesiin - Tiesuolaus kuormittaa pohja- ja pintavesiä	Ei merkittäviä muutoksia nykytilaan	+ Toimiva tieverkosto tukee nykyisen alue- ja yhdyskuntarakenteen säilymistä	Ei merkittäviä muutoksia nykyiseen nähden	Ei muutoksia nykyiseen nähden	+ Toimivilla tieyhteyksillä merkittäviä positiivisia yhteiskunta- ja aluetaloudellisia vaikutuksia + Hyvät tieyhteydet varmistavat elinkeinoelämän kilpailukyyn ja turvaavat työllisyyttä + Mahdollistavat osaltaan matkailun kehittämisen + Tiehankkeilla lukuisia positiivisia yhteiskunta- ja aluetaloudellisia vaikutuksia (muun muassa uusien yritysten tulo alueelle, saavutettavuuden paraneminen, rakentamisvaiheen vaikutukset työllisyyteen)	+ Sujuvoittaa liikennettä ja lisää turvallisuutta + Tiestö edesauttaa poronhoidon toimintaedellytyksiä - Liikenne aiheuttaa meluhaittoja ja hankaloittaa porotalouden toimintaedellytyksiä

MAANKÄYTTÖLUOKKA	MUUTOKSET		VAIKUTUKSET							
	NYKYISEEN MAANKÄYTTÖÖN	MAAKUNTA-KAAVAAN	IHMISTEN ELINOLOIHIN JA ELINYMPÄRISTÖÖN	MAA- JA KALLIOPERÄÄN SEKÄ PINTA- JA POHJAVETEEN	KASVI- JA ELÄINLAJEIHIN, LUONNON MONIMUOTOISUUTEEN JA LUONNONARVOIHIN	ALUE- JA YHDYSKUNTARAKENTEES EEN, YHDYSKUNTA- JA ENERGIATALOUTEEN SEKÄ LIIKENTEeseen	KAUPUNKIKUVAAN, MAISEMAAN, KULTTUURIPERINTÖÖN JA RAKENNETTUUN YMPÄRISTÖÖN	ILMASTONMUUTOKSEEN	ALUE- JA YHTEISKUNTATALOUTEEN	SAAMELAISKULTTUURIIN
Yhdystie Yhdystie, uusi ohjeellinen 	Rakentamisrajoitus	Uusi ohjeellinen merkintä	+ Sujuvoittaa liikennettä ja lisää turvallisuutta - Liikenne aiheuttaa melu- ja pakokaasuhaittoja	+ Toimivat liikennejärjestelyt yleensä sujuvoittavat liikennettä ja vähentävät onnettomuusriskiä ja siten myös vähentävät päästöriskiä maaperään sekä pohja- ja pintavesiin - Tiesuolaus kuormittaa pohja- ja pintavesiä	- Voivat paikallisesti aiheuttaa muutoksia luonnon monimuotoisuuteen - Liikenne aiheuttaa meluhaittoja ja eläinkuolemia	+ Toimiva tieverkosto tukee nykyisen alue- ja yhdyskuntarakenteen säilymistä	- Uusi tie voi vaikuttaa negatiivisesti maisemaan	-Lisääntyvä liikenne aiheuttaa hiilidioksidipäästöjä	+ Toimivilla tieyhteyksillä merkittäviä positiivisia yhteiskunta- ja aluetaloudellisia vaikutuksia + Hyvät tieyhteydet varmistavat elinkeinoelämän kilpailukyyn ja turvaavat työllisyyttä + Mahdollistavat osaltaan matkailun kehittämisen + Tiehankkeilla lukuisia positiivisia yhteiskunta- ja aluetaloudellisia vaikutuksia (muun muassa uusien yritysten tulo alueelle, saavutettavuuden paraneminen, rakentamisvaiheen vaikutukset työllisyyteen) + Yhdystieillä erittäin suuri	+ Sujuvoittaa liikennettä ja lisää turvallisuutta + Tiestö edesauttaa poronhoidon toimintaedellytyksiä - Liikenne aiheuttaa meluhaittoja ja hankaloittaa porotalouden toimintaedellytyksiä
Päärata vaihtoehtoiset linjaukset 	Pääradan vaihtoehtoiset ja ohjeelliset linjaukset	Uusi merkintä	+ Voi lisätä joukkoliikenteen mahdollisuuksia - Voi heikentää virkistysyhteyksiä - Mahdollisesti lisääntyvä liikennöinti voi aiheuttaa haitallisia melu- ja tärinävaikutuksia - Toteutuessaan aiheuttaa haittoja poronhoidolle	+ Raideliikenteen riskit maaperään sekä pohja- ja pintavesiin yleensä vähäisempiä kuin tieliikenteessä - Radan rakentaminen lisää maa-ainesten ottotarvetta ja voi näin vaikuttaa maa- ja kallioperään	- Uusi ratalinjaus muuttaa luonnonympäristöä. Rata aiheuttaa elölajille liikkumiseen, varsinkin jos rata aidataan Yksityiskohtaisemmassa suunnittelussa on huomioitava eliöstön liikkumistarpeet	+ Pitää yllä olemassa olevaa rataverkoston ja sen kuntoa + Parantaa osaltaan alueen liikenneverkkoa ja edesauttaa alueen logistista asemaa	- Muuttaa maisemakuvaa Yksityiskohtaisemmassa suunnittelussa on huomioitava maisema ja kulttuuriperintö	+ Mahdollistaa joukkoliikenteen kehittämisen + Joukkoliikenteen käytön lisääntyminen vähentää yksityisautoilua ja sitä kautta vähentää päästöjä sekä voi vähentää energiakulutusta	+ Toimivilla ratayhteyksillä merkittäviä positiivisia yhteiskunta- ja aluetaloudellisia vaikutuksia + Hyvät ratayhteydet varmistavat elinkeinoelämän kilpailukyyn ja turvaavat työllisyyttä + Mahdollistavat osaltaan matkailun ja kaivostoiminnan kehittämisen	-Toteutuessaan aiheuttaa haittoja poronhoidolle -Aiheuttaa paikallisia melu- ja tärinähaittoja sekä maisemakumuutoksia + Parantaa alueen saavutettavuutta ja vähentää alueen periferisointumista

	MUUTOKSET		VAIKUTUKSET							
MAANKÄYTTÖLUOKKA maankäyttöluokka	NYKYISEEN MAANKÄYTTÖÖN	MAAKUNTA- KAAVAAN	IHMISTEN ELINOLOIHIN JA ELINYMPÄRISTÖÖN	MAA- JA KALLIOPERÄÄN SEKÄ PINTA- JA POHJAVETEEN	KASVI- JA ELÄINLAJEIHIN, LUONNON MONIMUOTOISUUTEEN JA LUONNONARVOIHIN	ALUE- JA YHDYSKUNTARAKENTEES EEN, YHDYSKUNTA- JA ENERGIATALOUTEEN SEKÄ LIIKENTEeseen	KAUPUNKIKUVAAN, MAISEMAAN, KULTTUURIPERINTÖÖN JA RAKENNETTUUN YMPÄRISTÖÖN	ILMASTONMUUTOKSEEN	ALUE- JA YHTEISKUNTATALOUTEEN	SAAMELAISKULTTUURII
Pääradan yhteystarve pr/yt ◀ — ▶		Uusi merkintä	Merkintä on informatiivinen ja voi mahdollistaa ratayhteyden lisäytymisen tulevaisuudessa	Informatiivinen merkintä	Informatiivinen merkintä	Informatiivinen merkintä	Informatiivinen merkintä	Informatiivinen merkintä	Informatiivinen merkintä	Ei osoiteta saamelaisten kotiseutualueelle

MAANKÄYTTÖLUOKKA	MUUTOKSET		VAIKUTUKSET							
	NYKYISEEN MAANKÄYTTÖÖN	MAAKUNTA-KAAVAAN	IHMISTEN ELINOLOIHIN JA ELINYMPÄRISTÖÖN	MAA- JA KALLIOPERÄÄN SEKÄ PINTA- JA POHJAVETEEN	KASVI- JA ELÄINLAJEIHIN, LUONNON MONIMUOTOISUUTEEN JA LUONNONARVOIHIN	ALUE- JA YHDYSKUNTARAKENTEES EEN, YHDYSKUNTA- JA ENERGIATALOUTEEN SEKÄ LIIKENTEES EEN	KAUPUNKIKUVAAN, MAISEMAAN, KULTTUURIPERINTÖÖN JA RAKENNETTUUN YMPÄRISTÖÖN	ILMASTONMUUTOKSEEN	ALUE- JA YHTEISKUNTATALOUTEEN	SAAMELAISKULTTUURIIN
Maankäyttöluokka Voimajohto, Voimajohto, ohjeellinen uusi Voimajohto, yhteystarve 	Rakentamisen rajoitus	Uusi 400 kV voimajohtoon ohjeellinen merkintä	-Uuden voimajohtolinjan rakentaminen voi vähentää viihtyisyyttä ja aiheuttaa liikkumisrajoitteita -Uudet voimajohtolinjat rajoittavat muuta maankäyttöä	Ei merkittäviä vaikutuksia	+ Voimajohtoaukealle voi syntyä uusympäristöjä (kedot, paahdeympäristöt) - Uudet voimajohtot vähentävät luonnontilaisia alueita ja saattavat lisätä lintujen törmäysriskiä - Voimajohtot rajoittavat talousmetsien käyttöä ja pylväsalueet aiheuttavat haittoja maataloudelle	+ Turvaavat energian saatavuuden alueelle + Välittävät sähköntuotantoa maakunnallisesti	- Voimajohtot ja johtoaukeat muuttavat ja pirstaloittavat maisemakuvaa. Huomattavimmat vaikutukset keskittyvät vesistöyhteyksiin, metsän reunavyöhykkeisiin ja taajamiin Yksityiskohtaisessa suunnittelussa on huomioitava maisema ja kulttuuriperintö		+ Rakentamis- ja huoltoaihe lisää työpaikkoja alueella	-Uuden voimajohtolinjan rakentaminen voi vähentää viihtyisyyttä ja aiheuttaa liikkumisrajoitteita -Uudet voimajohtolinjat rajoittavat saamelaiskulttuurin perinteistä maankäyttöä - Aiheuttaa maisemahaittoja
Moottorikelkkailureitti 		Uusia merkintöjä ja täsmennyksiä	+ Reitit palvelevat asukkaiden virkistysmahdollisuuksia ja matkailuelinkeinoja sekä tukevat kuntakeskusten ja kylien palveluja + Keskuskylien kautta kulkevat reitit tukevat niiden palveluja ja elinkeinoja + Tukee Lapin matkailupalvelu toimintaa - Voi aiheuttaa häiriötä poronhoidolle - Kelkkailu aiheuttaa meluhaittaa - Voi häitätä luontoharrastusta	- Lisää maaperän eroosiota reitin kohdalla - Voi aiheuttaa paikallista päästöriskiä pintavesille - Ajoittaista pakokaasuhaittaa	+ Kohdentaa maaston kulumista reittien alueelle, jolloin moottorikelkkailun aiheuttama häiriö ja maaston kuluminen muualla voi vähentyä - Kuluttaa maaperää ja kasvillisuutta reittien alueella - Liikkuminen ja melu aiheuttaa paikallista häiriötä eläimistöille - Osa kelkkailureiteistä sijoittuu suojelualueille, mutta nykyisille ajourille. Moottorikelkkailusta voi aiheutua häiriötä suojelualueilla. Nykyisillä kelkkaurilla ei ole oleellista vaikutusta luonnon monimuotoisuuteen	+ Ylikunnallisen ja ylimaakunnallisen reitti verkoston kehittyminen + Edistää tärkeimpien ylikunnallisten reittien suunnittelua ja rakentamista + Parantaa matkailun kehittämistä ja toimintaedellytyksiä - Voi aiheuttaa haittoja muulle maankäytölle ja ympäristölle	- Reitit aiheuttavat maaperän ja kasvillisuuden kulumista. Uudet maastokäytävät vaikuttavat maisemakuvaan. Reittejä ei tulisi linjata maisemallisesti herkille alueille eikä niiden tulisi aiheuttaa haittaa kulttuuriperinnölle. Olemassa olevia maastokäytäviä tulisi hyödyntää	- Kelkkailu aiheuttaa hiilidioksidipäästöjä	+ Tukee matkailun kehittämistä ja voi lisätä alueen houkuttelevuutta	- Voi aiheuttaa haittaa poronhoidolle meluhäiriön vuoksi + Voi edistää poronhoidon toimintaedellytyksiä liikkuvuuden parantuessa

